



## MUNICÍPIO DE PLANALTO

CNPJ: 76.460.526/0001-16

Fone: (46) 3555-8100 - Fax: (46) 3555-8101

E-mail: [planalto@planalto.pr.gov.br](mailto:planalto@planalto.pr.gov.br)

Praça São Francisco de Assis, 1583  
85750-000 PLANALTO - PARANÁ

LEI Nº 2607 de 26 de Outubro de 2021

Transforma a Chácara nº 19-AA, 20-AA, 32-AA e 33-AA-B da Gleba 01-CP em prolongamento da Rua nº 03 criada pela Lei Municipal 2017 de 01 de Setembro de 2015 e Anexa o Lote 03 a quadra 90 e o Lote 08 a quadra 91.

A CÂMARA MUNICIPAL DE VEREADORES DE PLANALTO, Estado do Paraná, APROVOU e Eu, Prefeito Municipal SANCIONO a seguinte

### LEI

**Art. 1º.** Fica Transformado em prolongamento da Rua nº 03 criada pela Lei Municipal 2017 de 01 de Setembro de 2015, a Chácara nº 19-AA, 20-AA, 32-AA e 33-AA-B da Gleba 01-CP com área total de 1.391,70m<sup>2</sup>, com o seguintes limites e confrontações:

Chácara nº 19-AA, 20-AA, 32-AA e 33-AA-B.

Município: Planalto.

Estado: Paraná.

Área Total: 1.391,70m<sup>2</sup>.

**NORTE:** Por linha seca e intercalada, confronta com o Lote nº 03 da Quadra nº 90 com extensão de 55,56 metros e com a Avenida Porto Alegre com extensão de 41,61 metros;

**LESTE:** Por linha seca e reta, confronta com a Avenida Porto Alegre e com a Chácara nº 34 da Gleba nº 01-CP com extensões de 17,40 metros;

**SUL:** Por linha seca e intercalada, confronta com o Lote nº 08 da Quadra nº 91, com extensões de 57,11 metros e 44,83 metros;

**OESTE:** Por linha seca e reta, confronta com a Rua nº 03, com extensão de 15,32 metros;

**SITUAÇÃO:** A Chácara Nº 19-AA, 20-AA, 32-AA e 33-AA-B (Prolongamento da Rua nº 03), situa-se de frente com a Avenida Porto Alegre, com extensão de 41,67 metros.

30m



## MUNICÍPIO DE PLANALTO

CNPJ: 76.460.526/0001-16

Fone: (46) 3555-8100 - Fax: (46) 3555-8101

E-mail: [planalto@planalto.pr.gov.br](mailto:planalto@planalto.pr.gov.br)

Praça São Francisco de Assis, 1583  
85750-000 PLANALTO - PARANÁ

**Art. 2 °.** Fica Anexado à Quadra 90, criada pela Lei Municipal 2017 de 01 de Setembro de 2015 a Chácara N° 19-AA, 20-AA, 32-AA e 33-AA-A, com área 1.182,05 m<sup>2</sup>, passando a ser nomeado como Lote 03, com as seguintes confrontações:

CHÁCARA: N° 19-AA, 20-AA, 32-AA e 33-AA-A;

GLEBA: N° 01-CP

MUNICÍPIO: PLANALTO

ESTADO: PARANA

AREA TOTAL: 1.182,05 M<sup>2</sup>

**NORTE:** Por linha seca e reta, confronta com a Avenida Porto Alegre, com extensão de 63,33 metros;

**SUDESTE:** Por linha seca e reta, confronta com a chácara N° 19-AA, 20-AA, 32-AA e 33-AA-B (Prolongamento da Rua n° 03) da Gleba n° 01-CP, com extensão de 55,56 metros;

**SUDOESTE:** Por linha seca e reta, confronta com a Avenida Porto Alegre e com os Lotes Urbanos n° 01 e n° 02 ambos da quadra n° 90, com extensão de 43,14 metros;

**SITUAÇÃO:** O Lote Urbano n° 03, situa-se de frente com a Avenida Porto Alegre, com extensão de 63,33 metros.

**Art. 3 °.** Fica Anexado à Quadra 91, criada pela Lei Municipal 2017 de 01 de Setembro de 2015 a Chácara N° 19-AA, 20-AA, 32-AA e 33-AA com área 7.726,25 m<sup>2</sup>, passando a se chamar Lote 08, com as seguintes confrontações:

CHÁCARA: N° 19-AA, 20-AA, 32-AA e 33-AA

MUNICÍPIO: PLANALTO

ESTADO: PARANA

AREA TOTAL: 7.726,25 m<sup>2</sup>

**NORTE:** Por linha seca e intercalada, confronta com a Chácara N° 19-AA, 20-AA, 32-AA e 33-AA-B (Prolongamento da Rua n° 03), com extensões de 57,11 metros e 44,83 metros;

30m



## MUNICÍPIO DE PLANALTO

CNPJ: 76.460.526/0001-16

Fone: (46) 3555-8100 - Fax: (46) 3555-8101

E-mail: [planalto@planalto.pr.gov.br](mailto:planalto@planalto.pr.gov.br)

Praça São Francisco de Assis, 1583  
85750-000 PLANALTO - PARANÁ

**LESTE:** Por linha seca e reta, confronta com a Chácara nº 34 da mesma Gleba, com extensão de 48,39 metros;

**SUL:** Por linha seca e reta, confronta com a Chácara Nº 19-A, 20-A, 32-A e 33-A da mesma Gleba, com extensão de 110,90 metros;

**OESTE:** Por linha seca e reta, confronta com os Lotes Urbanos nº 04, nº 03, nº 02, nº 01, da Quadra nº 91, com extensão de 88,00 metros;

**SITUAÇÃO:** O Lote nº 08, situa-se de frente com a Chácara Nº 19-AA, 20-AA, 32-AA e 33-AA-B (Prolongamento da Rua nº 03), com extensão de 57,11 metros e 44,83 metros.

**Art. 4 °.** Os mapas com as metragens, limites e confrontações, anexo I, são parte integrante desta Lei.

**Art. 5 °.** A presente Lei entrará em vigor na data de sua publicação.

GABINETE DO PREFEITO MUNICIPAL DE PLANALTO, aos vinte e seis dias do mês de outubro do ano de dois mil e vinte e um.

*Luiz C. Boni*  
LUIZ CARLOS BONI

Prefeito Municipal



# MUNICÍPIO DE PLANALTO

CNPJ: 76.460.526/0001-16

Fone: (46) 3555-8100 - Fax: (46) 3555-8101

E-mail: [planalto@planalto.pr.gov.br](mailto:planalto@planalto.pr.gov.br)

Praça São Francisco de Assis, 1583  
85750-000 PLANALTO - PARANÁ

## ANEXO I

(MAPAS, LIMITES E CONFRONTAÇÕES)

**SITUAÇÃO:**  
**Esc: 1/2000**

AV. PORTO ALEGRE

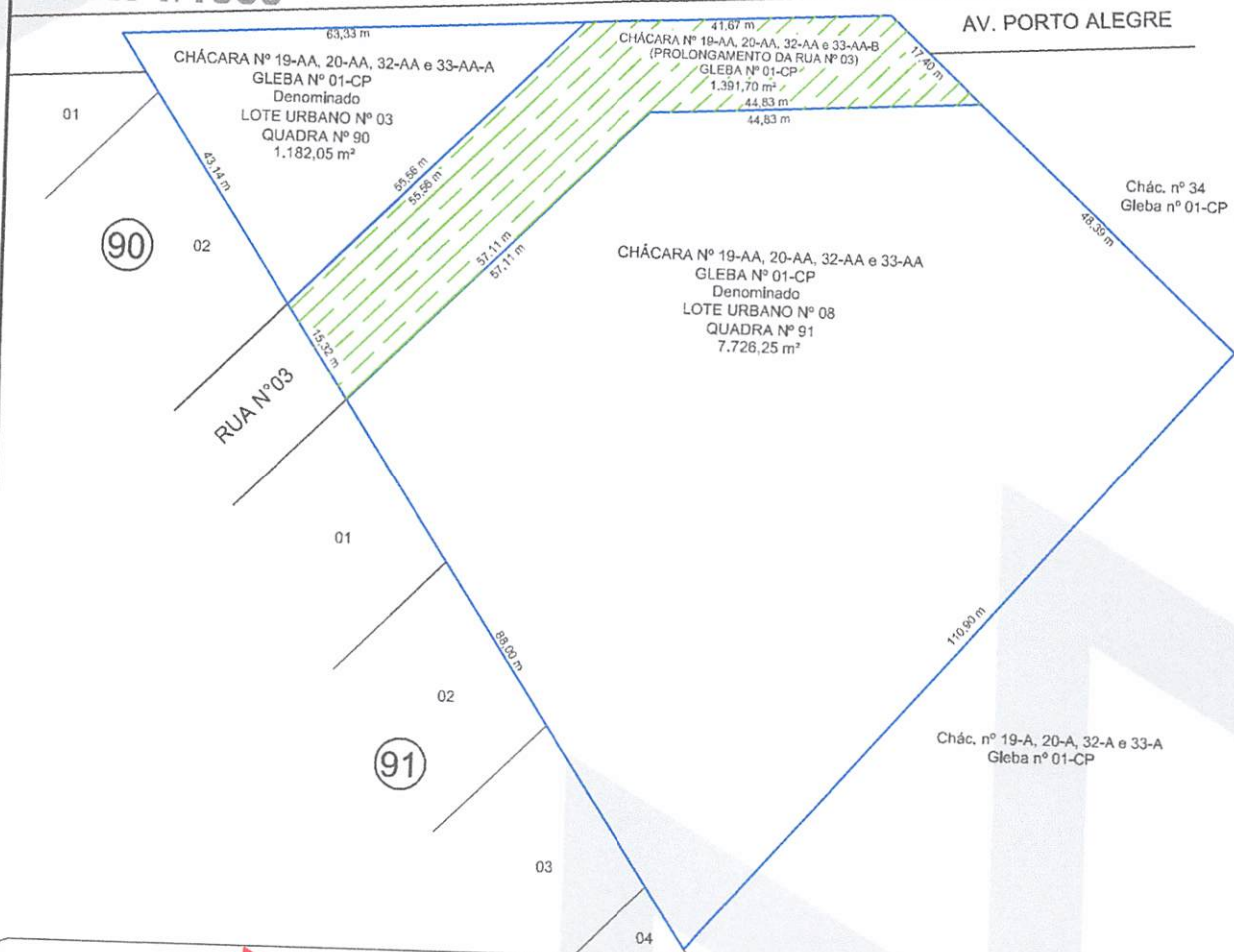


Chác. nº 34  
Gleba nº 01-CP

CHÁCARA Nº 19-AA, 20-AA, 32-AA e 33-AA  
GLEBA Nº 01-CP  
10.300,00 m²

Chác. nº 19-A, 20-A, 32-A e 33-A  
Gleba nº 01-CP

**LEVANTAMENTO TOPOGRÁFICO:**  
**Esc: 1/1000**



AV. PORTO ALEGRE

CHÁCARA Nº 19-AA, 20-AA, 32-AA e 33-AA-A  
GLEBA Nº 01-CP  
Denominado  
LOTE URBANO Nº 03  
QUADRA Nº 90  
1.182,05 m²

CHÁCARA Nº 19-AA, 20-AA, 32-AA e 33-AA-B  
(PROLONGAMENTO DA RUA Nº 03)  
GLEBA Nº 01-CP  
1.391,70 m²  
44,83 m  
44,83 m

CHÁCARA Nº 19-AA, 20-AA, 32-AA e 33-AA  
GLEBA Nº 01-CP  
Denominado  
LOTE URBANO Nº 08  
QUADRA Nº 91  
7.726,25 m²

Chác. nº 34  
Gleba nº 01-CP

Chác. nº 19-A, 20-A, 32-A e 33-A  
Gleba nº 01-CP

**URBAN - ENGENHARIA E TOPOGRAFIA**

PROJETO:  
**PROJETO DE DESMEMBRAMENTO DE LOTE URBANO:**  
CHÁCARA Nº 19-AA, 20-AA, 32-AA e 33-AA-B (PROLONGAMENTO DA RUA Nº 03), DA GLEBA Nº 01-CP, DA COLÔNIA DE MISSÕES, DO MUNICÍPIO DE PLANALTO-PR.

RESPONSÁVEL TÉCNICO:  
DIECO RODRIGO DA SILVA 06348074986  
Anexo de forma digital por DIECO RODRIGO DA SILVA 06348074986  
Data: 2021/01/11 15:18:45 - 03:02

RESP. TÉCNICO PROJETO/LEVANTAMENTO:  
DIECO RODRIGO DA SILVA  
CFT Nº: 063.480.749-86  
CÓDIGO INCRA Nº: NAVZ

PROPRIETÁRIO:  
PROPRIETÁRIO:

DESCRIÇÃO DAS ÁREAS:

ÁREA:  
1.391,70 m²

ESCALA:  
Indicadas

PRANCHA:  
UNICA

DESENHO:  
DIEIZOM

DATA:  
ABR/21

FOLHA:  
A4

MATRICULA Nº:



**URBAN**  
ENGENHARIA E TOPOGRAFIA  
(46) 99922-6578  
urbanengenharia@yahoo.com

Av. Independência, nº 992, Centro, Capanema - PR - Matriz  
Av. XV de novembro, nº 770, Centro, Ampère - PR - Filial

AVENIDA INDEPENDÊNCIA, Nº992, CENTRO, CAPANEMA PARANÁ, Fone: (46) 99922-6578 CEP: 85760-000, E-mail: contato@urbanengenharia.com.br  
AVENIDA XV DE NOVEMBRO, Nº770, CENTRO, AMPÈRE PARANÁ, Fone: (46) 99922-6578 CEP: 85640-000, E-mail: contato@urbanengenharia.com.br

## MEMORIAL DESCRITIVO

CHÁCARA: Nº 19-AA, 20-AA, 32-AA e 33-AA-B (Prolongamento da Rua nº 03)  
MUNICIPIO: PLANALTO  
ESTADO: PARANÁ  
ÁREA TOTAL: 1.391,70 m<sup>2</sup>

## LIMITES E CONFRONTAÇÕES

**NORTE:** Por linha seca e intercalada, confronta com o Lote nº 03 da Quadra nº 90 com extensão de 55,56 metros e com a Rua Porto Alegre com extensão de 41,61 metros;

**LESTE:** Por linha seca e reta, confronta com a Avenida Porto Alegre e com a Chácara nº 34 da Gleba nº 01-CP com extensões de 17,40 metros;

**SUL:** Por linha seca e intercalada, confronta com o Lote nº 08 da Quadra nº 91, com extensões de 57,11 metros e 44,83 metros;

**OESTE:** Por linha seca e reta, confronta com a Rua nº 03, com extensão de 15,32 metros;

**SITUAÇÃO:** A Chácara Nº 19-AA, 20-AA, 32-AA e 33-AA-B (Prolongamento da Rua nº 03), situa-se de frente com a Avenida Porto Alegre, com extensão de 41,67 metros.

DIECO RODRIGO DA SILVA:06348074986  
Assinado de forma digital por DIECO RODRIGO DA SILVA:06348074986  
Dados: 2021.10.11 15:16:31 -03'00'

**Dieco Rodrigo da Silva**  
CFT nº 06348075986  
Técnico em Agrimensura

Planalto, 29 de Junho de 2021.

**SITUAÇÃO:**  
**Esc: 1/2000**

AV. PORTO ALEGRE



Chác. n° 34  
Gleba n° 01-CP

CHÁCARA N° 19-AA, 20-AA, 32-AA e 33-AA  
GLEBA N° 01-CP  
10.300,00 m²

Chác. n° 19-A, 20-A, 32-A e 33-A  
Gleba n° 01-CP

**LEVANTAMENTO TOPOGRÁFICO:**  
**Esc: 1/1000**



CHÁCARA N° 19-AA, 20-AA, 32-AA e 33-AA-A  
GLEBA N° 01-CP  
Denominado  
LOTE URBANO N° 03  
QUADRA N° 90  
1.182,05 m²

CHÁCARA N° 19-AA, 20-AA, 32-AA e 33-AA-B  
(PROLONGAMENTO DA RUA N° 03)  
GLEBA N° 01-CP  
1.391,70 m²

CHÁCARA N° 19-AA, 20-AA, 32-AA e 33-AA  
GLEBA N° 01-CP  
Denominado  
LOTE URBANO N° 08  
QUADRA N° 91  
7.726,25 m²

Chác. n° 34  
Gleba n° 01-CP

Chác. n° 19-A, 20-A, 32-A e 33-A  
Gleba n° 01-CP



**URBAN - ENGENHARIA E TOPOGRAFIA**

PROJETO:

**PROJETO DE DESMEMBRAMENTO DE LOTE URBANO:**  
CHÁCARA N° 19-AA, 20-AA, 32-AA e 33-AA DA GLEBA N° 01-CP DENOMINADO  
LOTE URBANO N° 08 DA QUADRA N° 91, DO MUNICÍPIO DE PLANALTO-PR.

RESPONSÁVEL TÉCNICO:

DIEGO RODRIGO DA  
SILVA:06348074986

Aprovado de forma digital por DIEGO RODRIGO DA  
SILVA:06348074986  
Emissão: 2021.10.15 15:18:24 -03:00'

RESP. TÉCNICO PROJETO/LEVANTAMENTO:

DIEGO RODRIGO DA SILVA  
CFT N°: 063.480.749-86

CÓDIGO INCRA N°: NAVZ

PROPRIETÁRIO:

PROPRIETÁRIO:

DESCRIÇÃO DAS ÁREAS:

ÁREA:  
7.726,25 m²

ESCALA:  
Indicadas

PRANCHA:  
UNICA

DESENHO:  
DIEIZOM

DATA:  
ABR/21

FOLHA:  
A4

MATRICULA N°:



**URBAN**  
ENGENHARIA E TOPOGRAFIA  
(46) 99922-6578

urbanengenharia@yahoo.com  
Av. Independência, n° 992, Centro, Capanema - PR - Matriz  
Av. XV de novembro, n° 770, Centro, Ampère - PR - Filial

AVENIDA INDEPENDÊNCIA, N°992, CENTRO, CAPANEMA PARANÁ Fone: (46) 99922-6578 CEP: 85760-000, E-mail: contato@urbanengenharia.com.br  
AVENIDA XV DE NOVEMBRO, N°770, CENTRO, AMPÈRE PARANÁ Fone: (46) 99922-6578 CEP: 85640-000, E-mail: contato@urbanengenharia.com.br

## MEMORIAL DESCRITIVO

CHÁCARA Nº 19-AA, 20-AA, 32-AA e 33-AA DA GLEBA Nº 01-CP

“Denominado” LOTE URBANO Nº: 08

QUADRA: 91  
MUNICIPIO: PLANALTO  
ESTADO: PARANÁ  
ÁREA TOTAL: 7.726,25 m<sup>2</sup>

### LIMITES E CONFRONTAÇÕES

**NORTE:** Por linha seca e intercalada, confronta com a Chácara Nº 19-AA, 20-AA, 32-AA e 33-AA-B (Prolongamento da Rua nº 03), com extensões de 57,11 metros e 44,83 metros;

**LESTE:** Por linha seca e reta, confronta com a Chácara nº 34 da mesma Gleba, com extensão de 48,39 metros;

**SUL:** Por linha seca e reta, confronta com a Chácara Nº 19-A, 20-A, 32-A e 33-A da mesma Gleba, com extensão de 110,90 metros;

**OESTE:** Por linha seca e reta, confronta com os Lotes Urbanos nº 04, nº 03, nº 02, nº 01, da Quadra nº 91, com extensão de 88,00 metros;

**SITUAÇÃO:** O Lote nº 08, situa-se de frente com a Chácara Nº 19-AA, 20-AA, 32-AA e 33-AA-B (Prolongamento da Rua nº 03), com extensão de 57,11 metros e 44,83 metros.

DIECO RODRIGO DA  
SILVA:0634807498  
6

Assinado de forma digital  
por DIECO RODRIGO DA  
SILVA:0634807498  
Dados: 2021.10.11  
15:16:47 -03'00'

Planalto, 29 de Junho de 2021.

**Dieco Rodrigo da Silva**  
CFT nº 06348075986  
Técnico em Agrimensura



**SITUAÇÃO:**  
**Esc: 1/2.000**

AV. PORTO ALEGRE

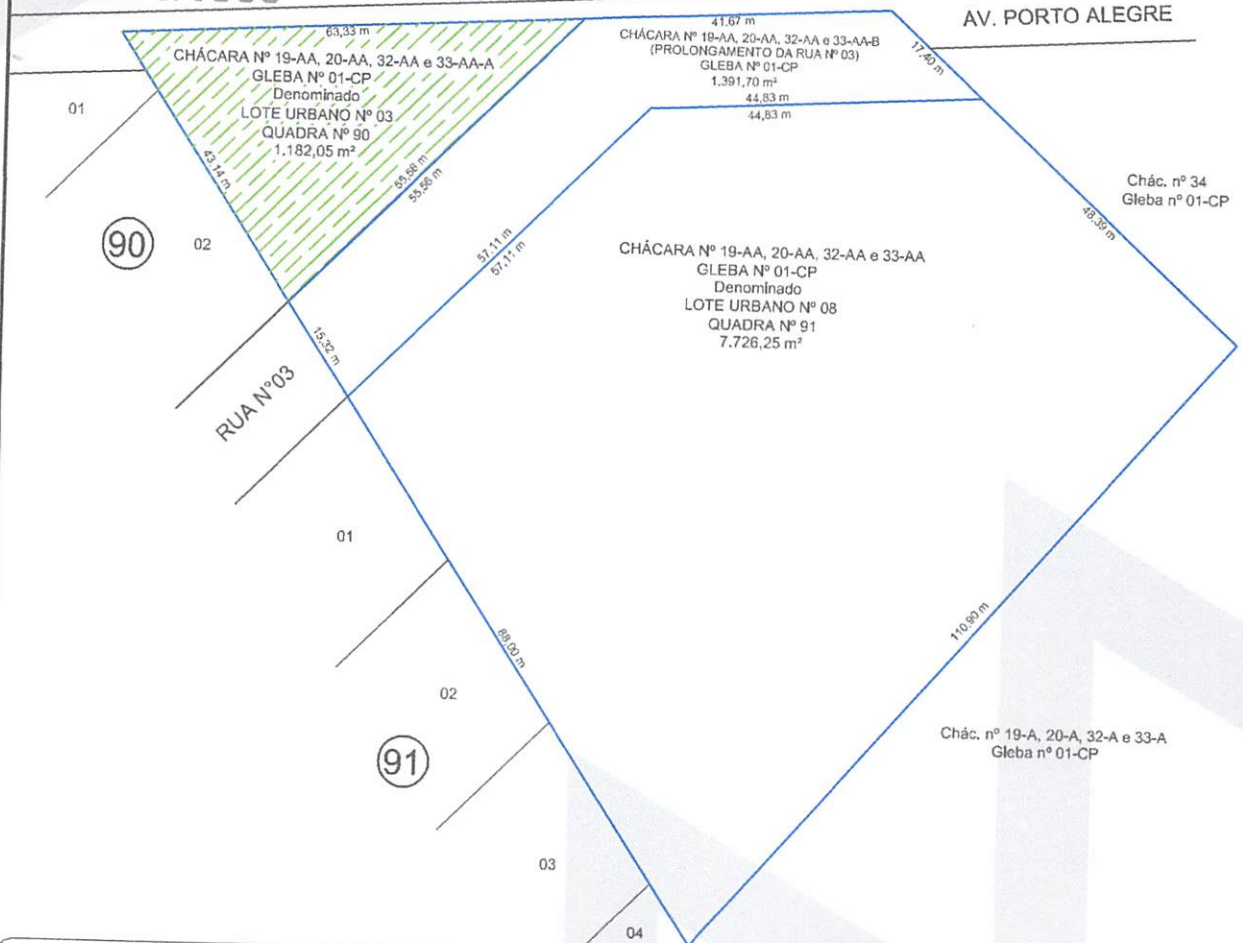


Chác. nº 34  
Gleba nº 01-CP

CHÁCARA Nº 19-AA, 20-AA, 32-AA e 33-AA  
GLEBA Nº 01-CP  
10.300,00 m<sup>2</sup>

Chác. nº 19-A, 20-A, 32-A e 33-A  
Gleba nº 01-CP

**LEVANTAMENTO TOPOGRÁFICO:**  
**Esc: 1/1000**



AV. PORTO ALEGRE


CHÁCARA Nº 19-AA, 20-AA, 32-AA e 33-AA-A  
GLEBA Nº 01-CP  
Denominado  
LOTE URBANO Nº 03  
QUADRA Nº 90  
1.182,05 m<sup>2</sup>

CHÁCARA Nº 19-AA, 20-AA, 32-AA e 33-AA-B  
(PROLONGAMENTO DA RUA Nº 03)  
GLEBA Nº 01-CP  
1.391,70 m<sup>2</sup>  
44,83 m  
44,83 m

Chác. nº 34  
Gleba nº 01-CP

CHÁCARA Nº 19-AA, 20-AA, 32-AA e 33-AA  
GLEBA Nº 01-CP  
Denominado  
LOTE URBANO Nº 08  
QUADRA Nº 91  
7.726,25 m<sup>2</sup>

Chác. nº 19-A, 20-A, 32-A e 33-A  
Gleba nº 01-CP

 **URBAN - ENGENHARIA E TOPOGRAFIA**

PROJETO:  
MAPA TOPOGRAFICO URBANO:  
CHÁCARA Nº 19-AA, 20-AA, 32-AA e 33-AA-A DA GLEBA Nº 01-CP DENOMINADO LOTE URBANO Nº 03  
DA QUADRA Nº 90, DO MUNICIPIO DE PLANALTO-PR.

RESPONSÁVEL TÉCNICO:  
DIECO RODRIGO DA SILVA:06348074986  
Assinado de forma digital por DIECO RODRIGO DA SILVA:06348074986  
Dados: 2021.10.11 15:17:14 -03'00'

RESP. TÉCNICO PROJETO/LEVANTAMENTO:  
DIECO RODRIGO DA SILVA  
CFT Nº: 063.480.749-86  
CÓDIGO INCR Nº: NAVZ

PROPRIETÁRIO:

PROPRIETÁRIO:

DESCRIÇÃO DAS ÁREAS:  
ÁREA:  
1.182,05 m<sup>2</sup>

ESCALA:  
Indicadas

PRANCHA:  
UNICA

DESENHO:  
DIEIZOM

DATA:  
ABR/21

FOLHA:  
A4

MATRICULA Nº:

  
**URBAN**  
ENGENHARIA E TOPOGRAFIA  
(46) 99922-6578  
urbanengenharia@yahoo.com  
Av. Independência, nº 992, Centro, Capanema - PR-Matriz  
Av. XV de novembro, nº 770, Centro, Ampère - PR - Filial

AVENIDA INDEPENDÊNCIA, Nº992, CENTRO, CAPANEMA, PARANÁ Fone: (46) 99922-6578 CEP: 85760-000, E-mail: contato@urbanengenharia.com.br  
AVENIDA XV DE NOVEMBRO, Nº770, CENTRO, AMPÈRE PARANÁ Fone: (46) 99922-6578 CEP: 85640-000, E-mail: contato@urbanengenharia.com.br

## MEMORIAL DESCRITIVO

CHÁCARA Nº 19-AA, 20-AA, 32-AA e 33-AA-A DA GLEBA Nº 01-CP

“Denominado” LOTE URBANO Nº: 03

QUADRA: 90  
MUNICIPIO: PLANALTO  
ESTADO: PARANÁ  
ÁREA TOTAL: 1.182,05 M<sup>2</sup>

### LIMITES E CONFRONTAÇÕES

**NORTE:** Por linha seca e reta, confronta com a Avenida Porto Alegre, com extensão de 63,33 metros;

**SUDESTE:** Por linha seca e reta, confronta com a chácara Nº 19-AA, 20-AA, 32-AA e 33-AA-B (Prolongamento da Rua nº 03) da Gleba nº 01-CP, com extensão de 55,56 metros;

**SUDOESTE:** Por linha seca e reta, confronta com a Avenida Porto Alegre e com os Lotes Urbanos nº 01 e nº 02 ambos da quadra nº 90, com extensão de 43,14 metros;

**SITUAÇÃO:** O Lote Urbano nº 03, situa-se de frente com a Avenida Porto Alegre, com extensão de 63,33 metros.

DIECO RODRIGO DA  
SILVA:06348074  
986

Assinado de forma  
digital por DIECO  
RODRIGO DA  
SILVA:06348074986  
Dados: 2021.10.11  
15:16:20 -03'00'

Planalto, 29 de Junho de 2021.

**Dieco Rodrigo da Silva**  
CFT nº 06348075986  
Técnico em Agrimensura