

**QUANTITATIVO - RUA WALTER BRAUCKS**

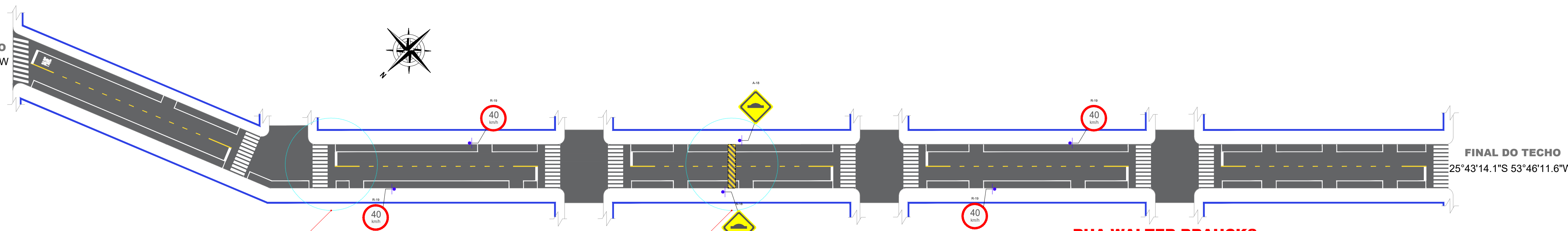
m²/ UNID.	MODELO	CÓDIGO	QUANT.	TOTAL
0,1964m²		R19/40	04	0,32m²
0,2025m²		A18	02	0,32m²

205,36 m² de faixa de sinalização

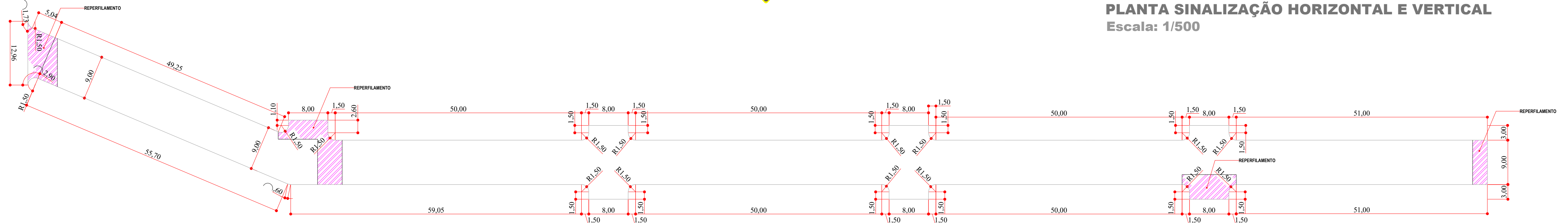
214,00 m² de Correção BGS e Macadame

**INÍCIO DO TRECHO**  
25°43'14.1"S 53°46'11.6"W

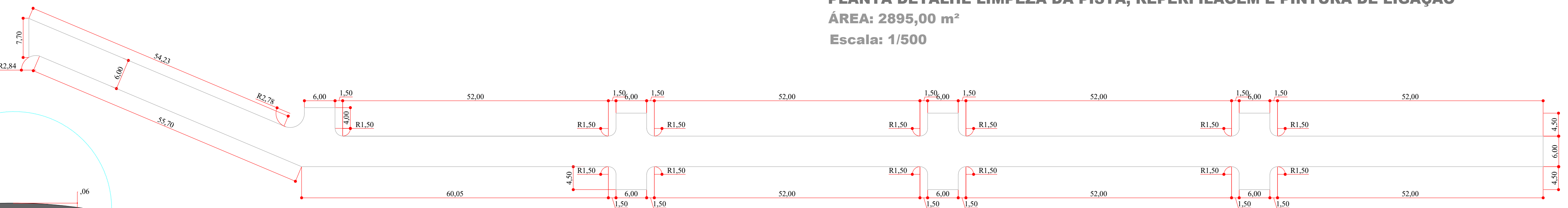
**FINAL DO TRECHO**  
25°43'14.1"S 53°46'11.6"W



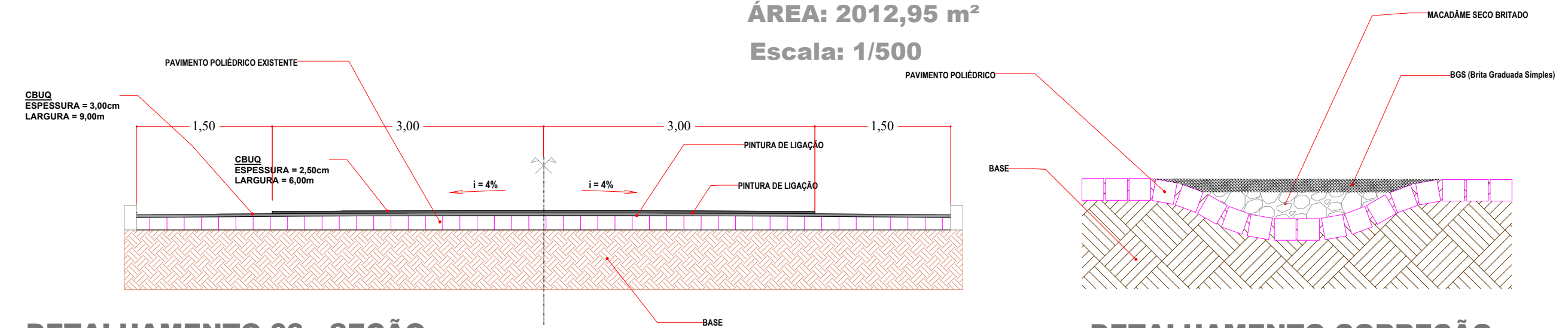
**RUA WALTER BRAUCKS**  
**PLANTA SINALIZAÇÃO HORIZONTAL E VERTICAL**  
Escala: 1/500



**RUA WALTER BRAUCKS**  
**PLANTA DETALHE LIMPEZA DA PISTA, REPERFILAGEM E PINTURA DE LIGAÇÃO**  
ÁREA: 2895,00 m²  
Escala: 1/500



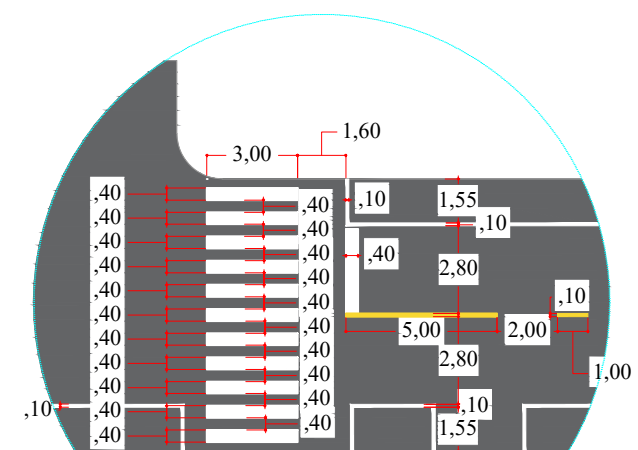
**RUA WALTER BRAUCKS**  
**PLANTA DETALHE PISTA DE ROLAMENTO**  
ÁREA: 2012,95 m²  
Escala: 1/500



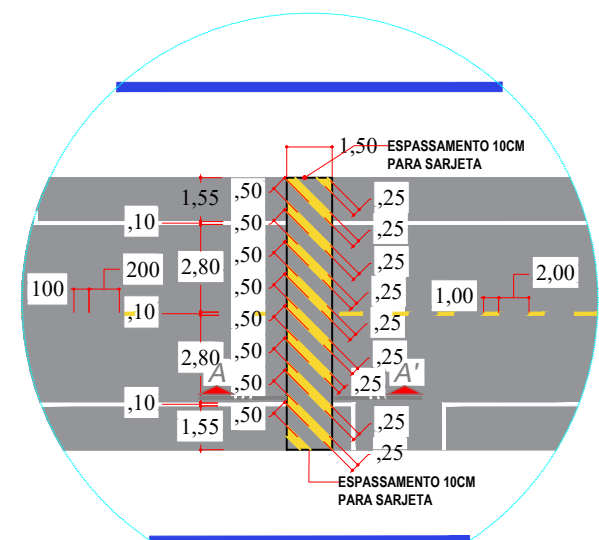
**SEÇÃO TRANSVERSAL**  
Escala: 1/125

**DETALHAMENTO 03 - SEÇÃO**  
Escala: 1/50

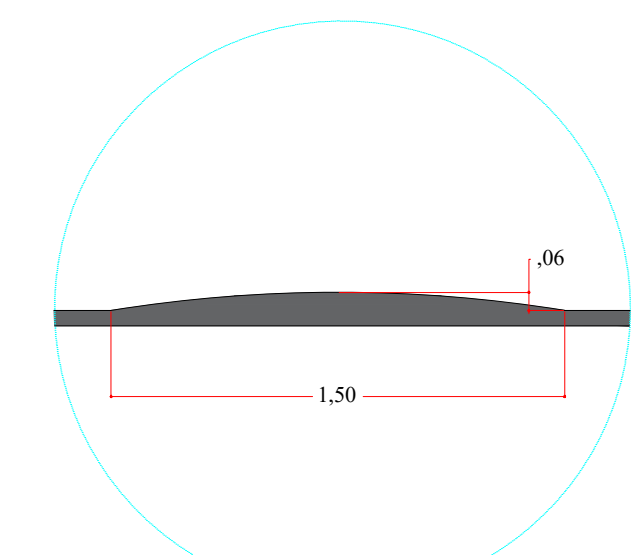
**DETALHAMENTO CORREÇÃO S/ESCALA**



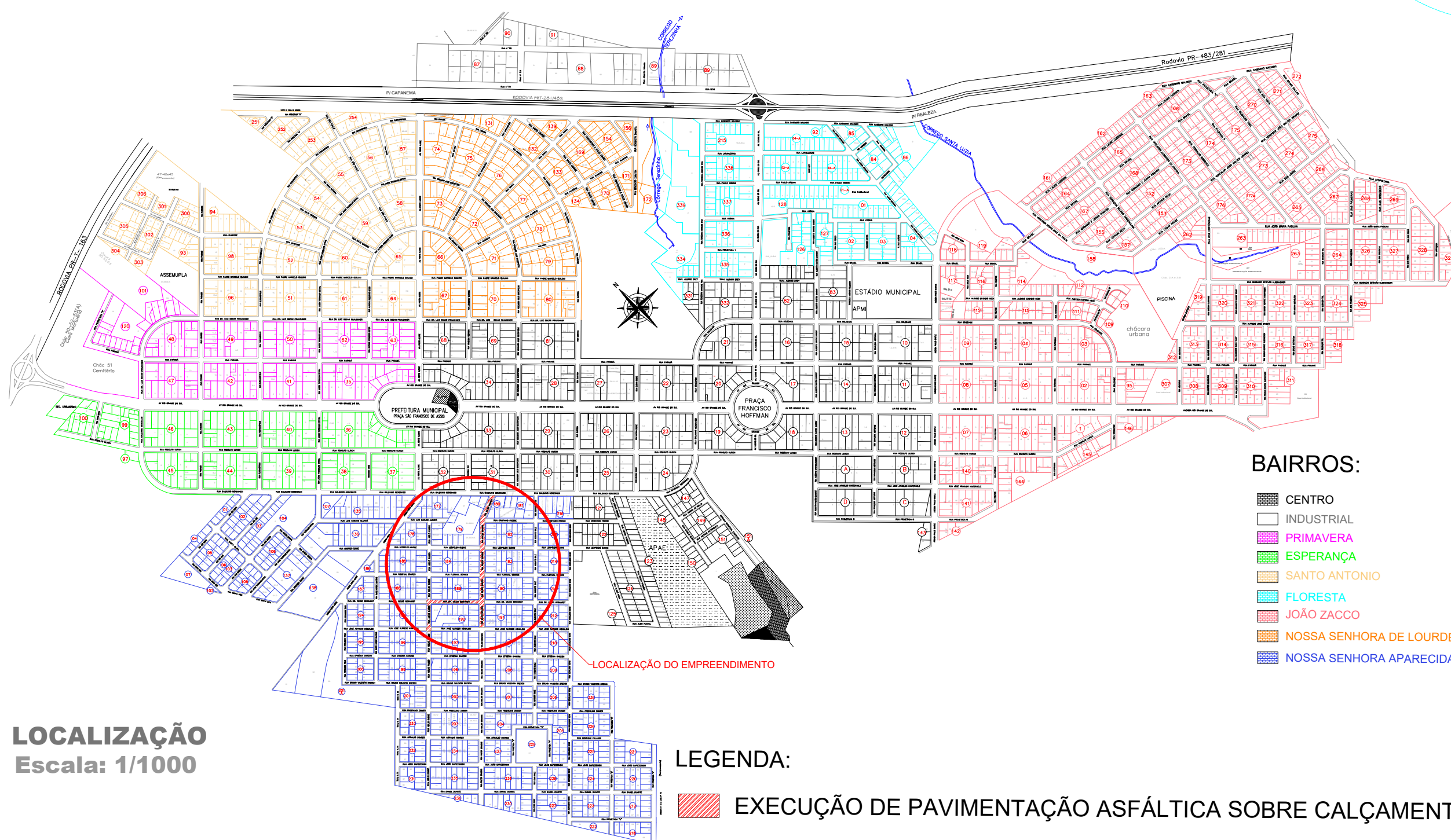
**DETALHAMENTO 01**  
Escala: 1/250



**DETALHAMENTO 02 LOMBADA**  
Escala: 1/250



**CORTE AA' - LOMBADA S/ ESCALA**



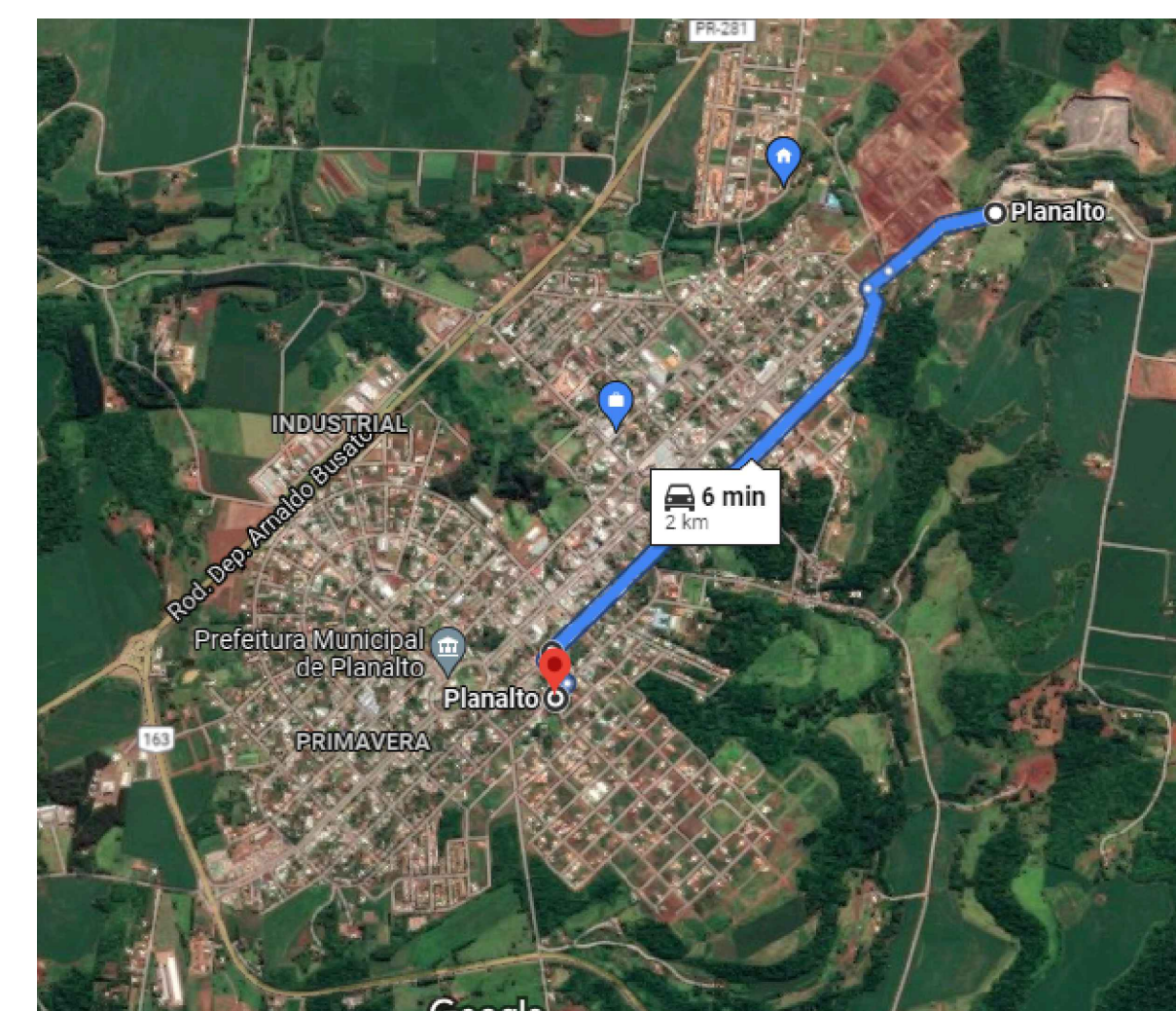
**LOCALIZAÇÃO**  
Escala: 1/1000

LEGENDA:

EXECUÇÃO DE PAVIMENTAÇÃO ASFÁLTICA SOBRE CALÇAMENTO

**BAIRROS:**

- CENTRO
- INDUSTRIAL
- PRIMAVERA
- ESPERANÇA
- SANTO ANTONIO
- FLORESTA
- JOÃO ZACCO
- NOSSA SENHORA DE LOURDES
- NOSSA SENHORA APARECIDA



**DISTÂNCIA USINA - INÍCIO DO TRECHO (2,00KM) S/ ESCALA**

**Revisões da Prancha**

	Comentários	Autor	Data
01	Revisão Geral	Fabio Sabino	08/09/2021

**PREFEITURA MUNICIPAL DE PLANALTO**

OBRA: RECAPEAMENTO ASFÁLTICO RUA WALTER BRAUCKS, RUA DR. CELSO GERHARDT E RUA ABILIO RAMBO  
 PLANTAS DE PERIMETRIZAÇÃO TRANSVERSAL/DETALHAMENTOS  
 BARRIO NOSSA SENHORA APARECIDA - PLANALTO - PARANÁ

RESPONSÁVEL TÉCNICO: FABIO SABINO  
 CREA: 144.155-0  
 ENGENHEIRO CIVIL

ÁREA DE INTERVENÇÃO: 4.387,00 m²  
 FISCAL: Especificado  
 DATA: SETEMBRO 2021

LOCALIDADE/BARRIO: Nª Senhora Aparecida - Planalto - PR  
 FOLHA: 01/02