

TRECHOS - SATÉLITE
Sem Escala

DETALHAMENTO TRECHOS
Sem Escala

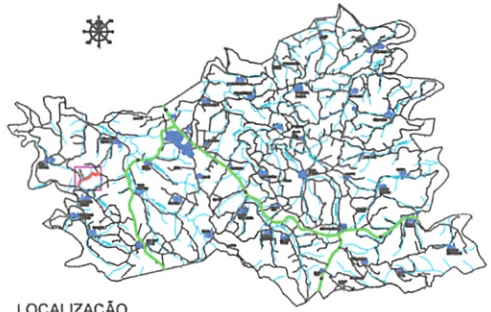

LOCALIZAÇÃO
Sem Escala

R - 1
MODELO SINALIZAÇÃO
Escala 1:25

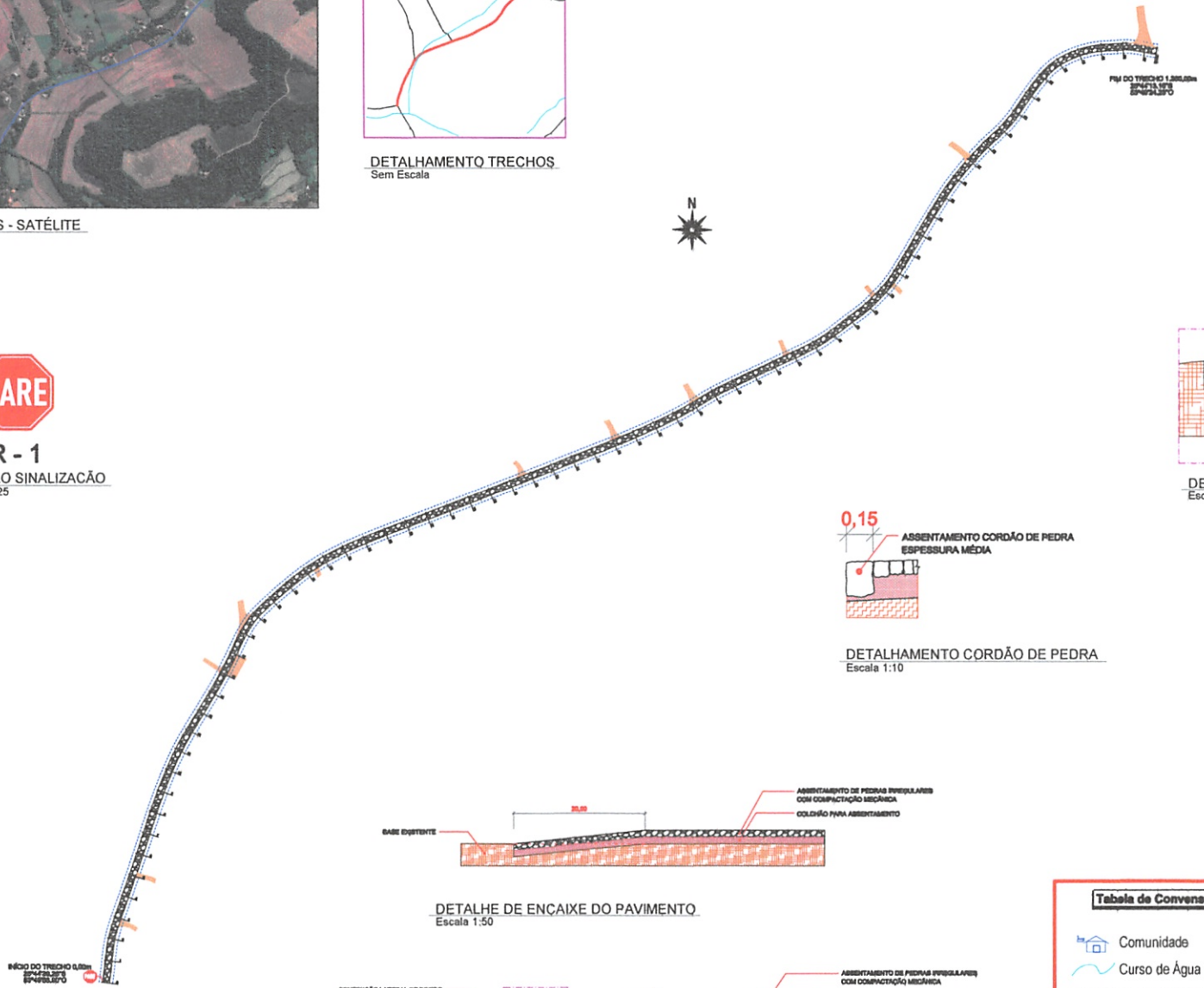

PLANTA TRECHO
Escala 1:2000

DETALHAMENTO PAVIMENTO
Escala 1:25

DETALHAMENTO CORDÃO DE PEDRA
Escala 1:10

DETALHE DE ENCAIXE DO PAVIMENTO
Escala 1:50

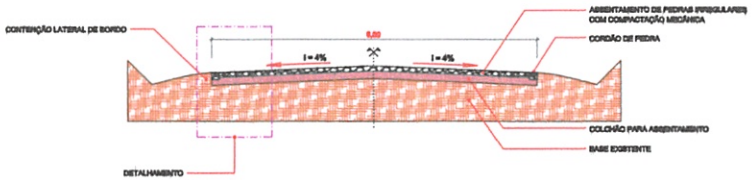

SESSÃO TRANSVERSAL
Escala 1:50

Tabela de Convensões

- Comunidade
- Curso de Água
- Trecho a ser Pavimentado
- Estradas vicinais
- Estacas
- Faixa de Domínio

Quantitativos

PAVIMENTAÇÃO POLIÉDRICA		
TRECHO 01		
EXTENSÃO = 1.350,00m	LARGURA = 6,00m	ÁREA = 8.100,00m²
		TOTAL = 8.100,00m²

PLACAS DE SINALIZAÇÃO		QUANTIDADE
R-1	PARE	01

LUIZ CARLOS BONI
PREFEITO MUNICIPAL

ROBERTO ALOYSIO GOERGEN
ENGENHEIRO CIVIL
CREA PR 39.000

Luiz Carlos Boni
Prefeito

Prefeitura Municipal de Planalto
Roberto A. Goergen
Eng.º Civil

MUNICÍPIO DE PLANALTO
CNPJ 76.460.526/0001-16
Praça São Francisco de Assis, 184
Fones: (046) 3355-8100 - Fax: (046) 3355-8101
85750-000 - PLANALTO - PARANÁ

PROPRIETÁRIO:
MUNICÍPIO DE PLANALTO

OBRA:
EXECUÇÃO DE PAVIMENTAÇÃO POLIÉDRICA COM PEDRAS IRREGULARES COM COMPACTAÇÃO MECÂNICA

LOCALIZAÇÃO:
TRECHO NA COMUNIDADE DE LAGEADO MUNIZ

CONTEÚDO:
Plantas, Localização, Seção transversal, Encaixe de Pavimento, Detalhamentos

PRANC.

DATA: Novembro de 2021 | ESCALA: INDICADA | DIMENSÕES: VER TABELA

DESENHO: ARQ. SIMON RICARDO GOMES CAUBR A35870-8