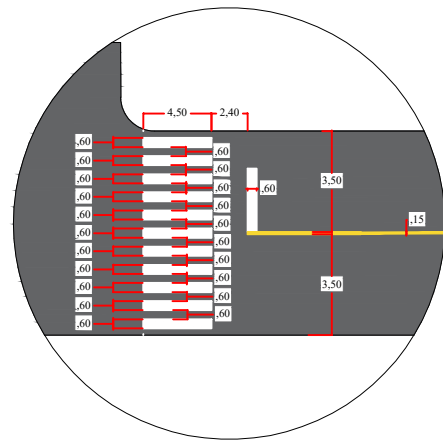
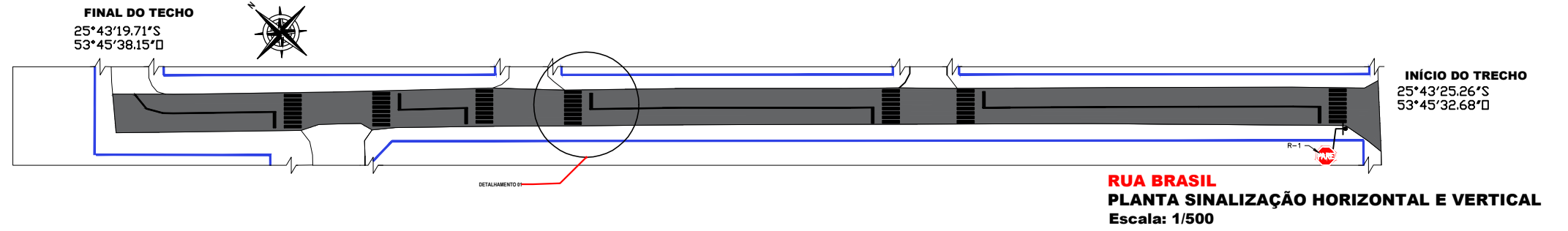


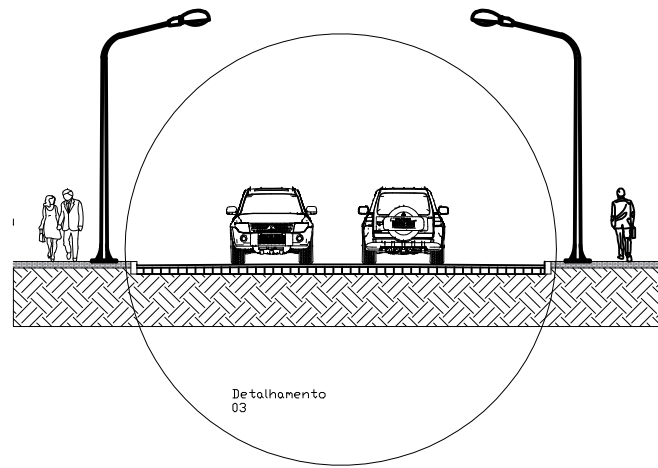
QUANTITATIVO - RUA BRASIL

m ² / UNID.	MODELO	CÓDIGO	QUANT.	TOTAL
0,30m ²		R-1	01	0,30m ²

90,22 m² de faixa de sinalização

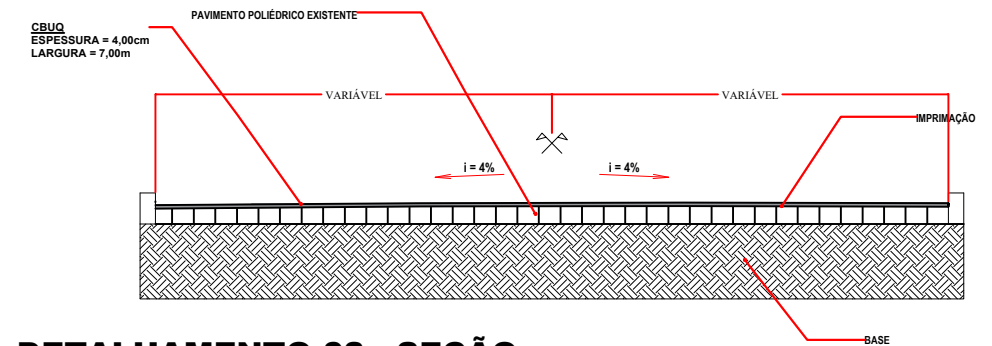


DETALHAMENTO 01

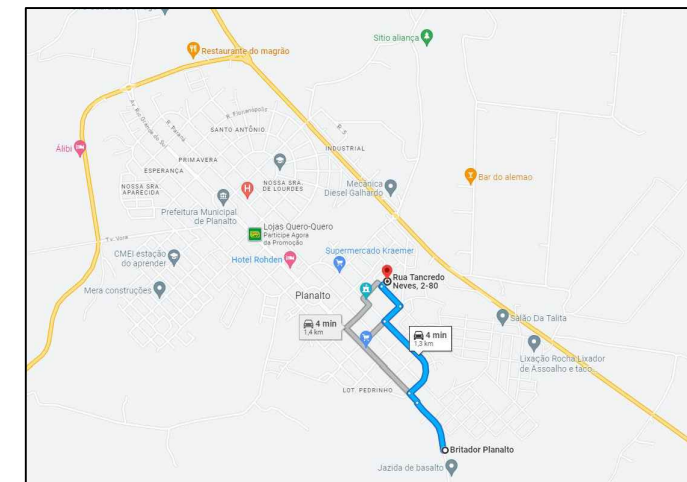
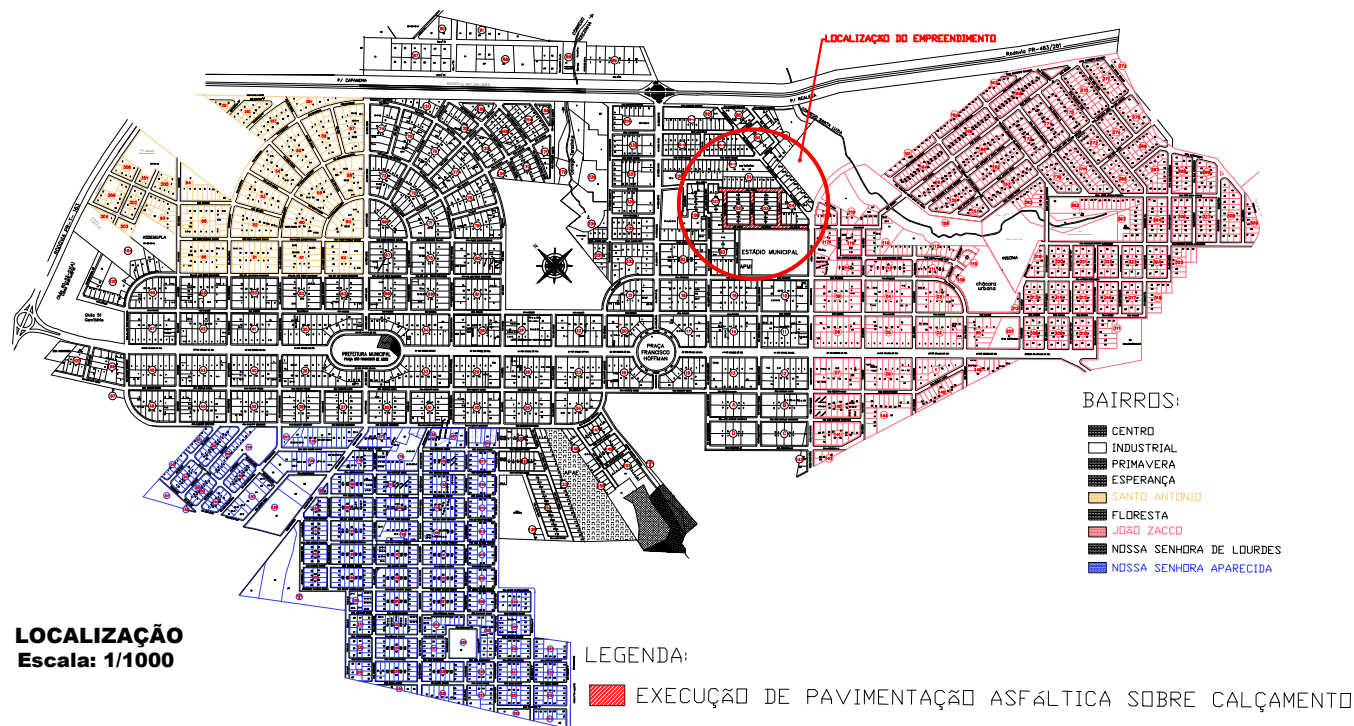


SEÇÃO TRANSVERSAL

RUA BRASIL
PLANTA DETALHE LIMPEZA DA PISTA, IMPRIMAÇÃO E CAPA
ÁREA: 1534,45 m²
Escala: 1/500



DETALHAMENTO 03 - SEÇÃO



DISTÂNCIA USINA - INÍCIO DO TRECHO (1,30KM) S/ ESCALA

PREFEITURA MUNICIPAL DE PLANALTO			
	OBRA: RECAPEAMENTO ASFÁLTICO RUA BRASIL, RUA DAS FLORES, RUA NEVES, RUA ACÁCIAS E RUA VITÓRIA PLANTAS DE PERMETRIFICAÇÃO TRANSVERSAL/DETALHAMENTOS BAIRRO JARDIM FLORESTA - PLANALTO - PARANÁ	MATRÍCULA	
RESPONSÁVEL TÉCNICO: ROBERTO ALOYSIO GOERGEN CREA PR-94055-0 ENGENHEIRO CIVIL	Área de intervenção: 4.576,92 m ² ESCALA: especificado DATA: AGOSTO 2023	LOCALIDADE/BAIRRO: Jardim Floresta- Planalto - PR	FOLHA: 01/03
		PREFEITO MUNICIPAL	