



QUANTITATIVO - RUA FLORES

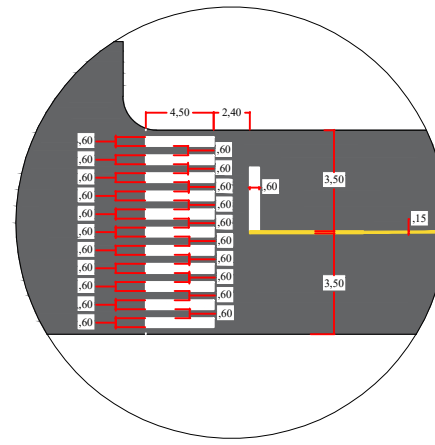
m ² / UNID.	MODELO	CÓDIGO	QUANT.	TOTAL
0,30m ²		R-1	01	0,30m ²

28,98 m² de faixa de sinalização

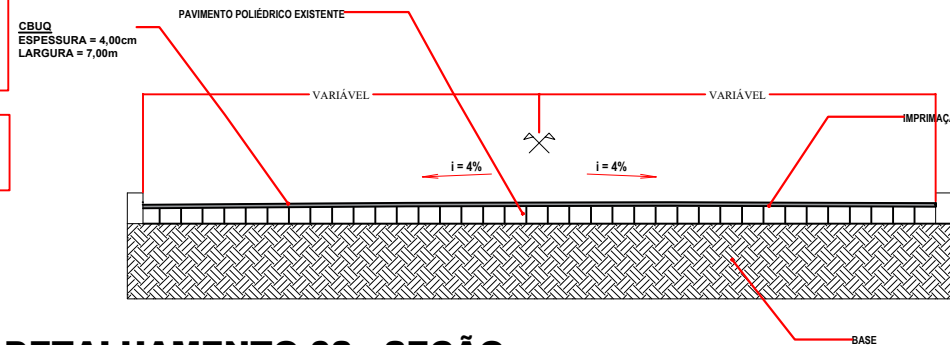
QUANTITATIVO - RUA NEVES

m ² / UNID.	MODELO	CÓDIGO	QUANT.	TOTAL
0,30m ²		R-1	02	0,60m ²

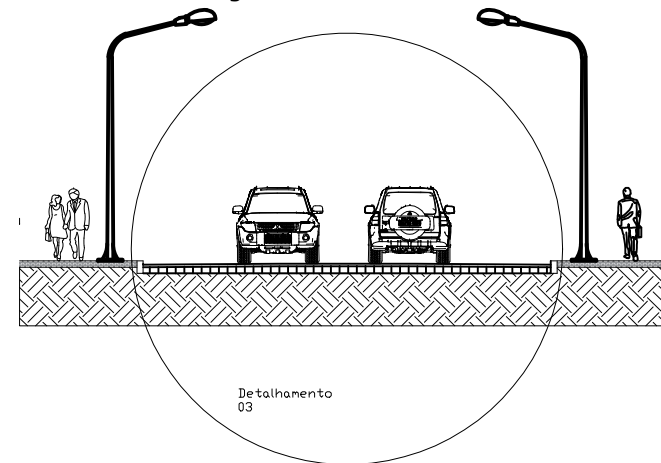
28,93 m² de faixa de sinalização



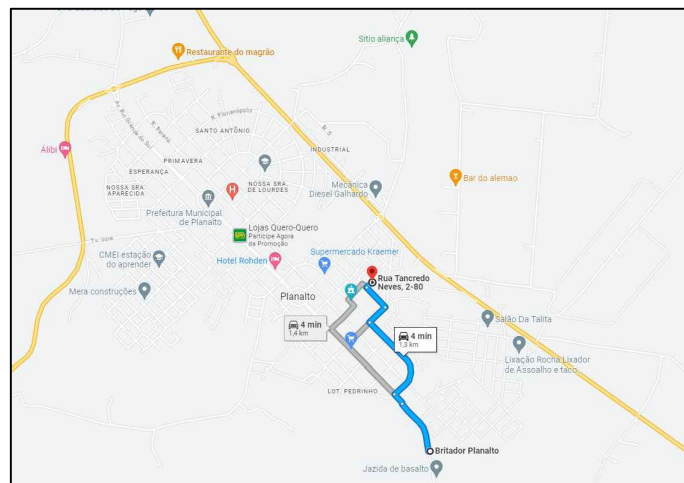
DETALHAMENTO 01



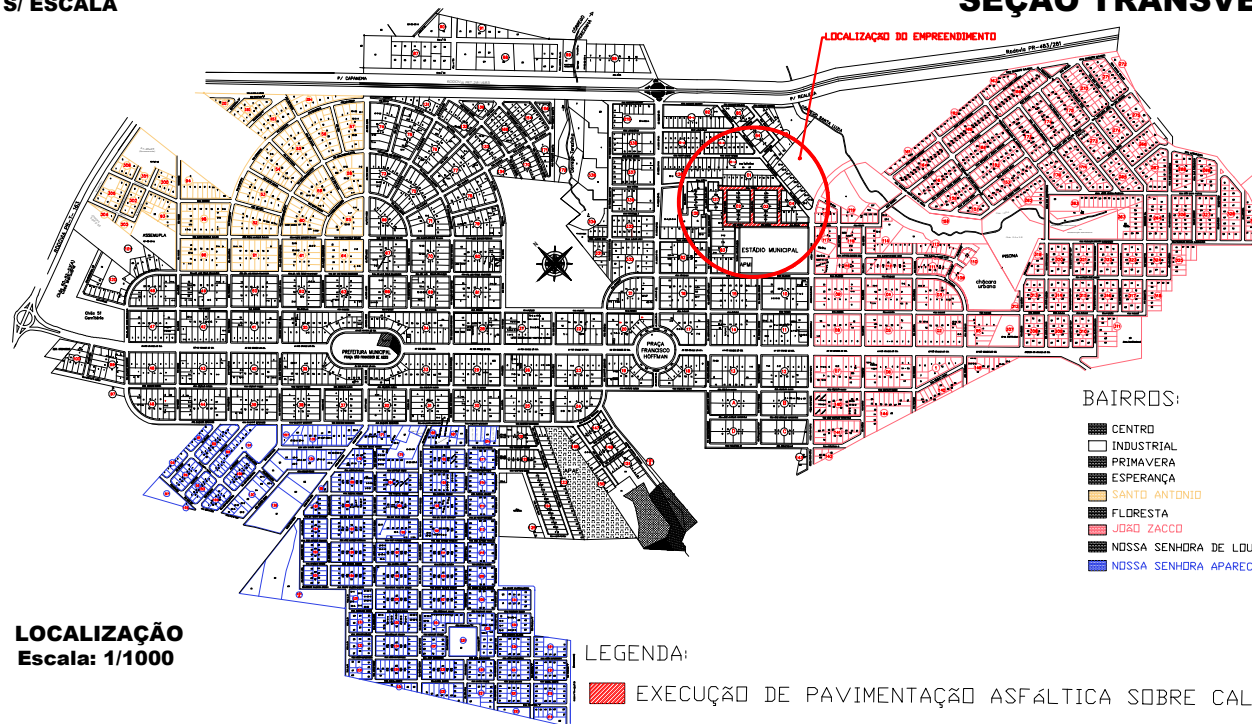
DETALHAMENTO 02 - SEÇÃO



SEÇÃO TRANSVERSAL



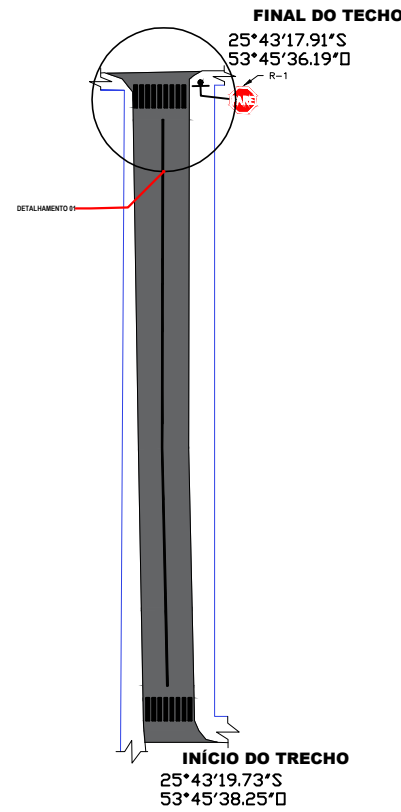
DISTÂNCIA USINA - INÍCIO DO TRECHO (1,30KM) S/ ESCALA



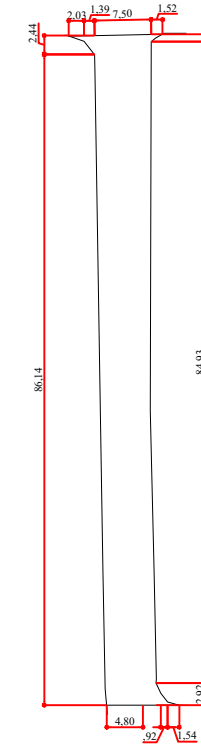
- BAIRROS:**
- CENTRO
 - INDUSTRIAL
 - PRIMAVERA
 - ESPERANÇA
 - SANTO ANTONIO
 - FLORESTA
 - JORD ZACCIO
 - NISSA SENHORA DE LOURDES
 - NISSA SENHORA APARECIDA

LEGENDA:
 EXECUÇÃO DE PAVIMENTAÇÃO ASFÁLTICA SOBRE CALÇAMENTO

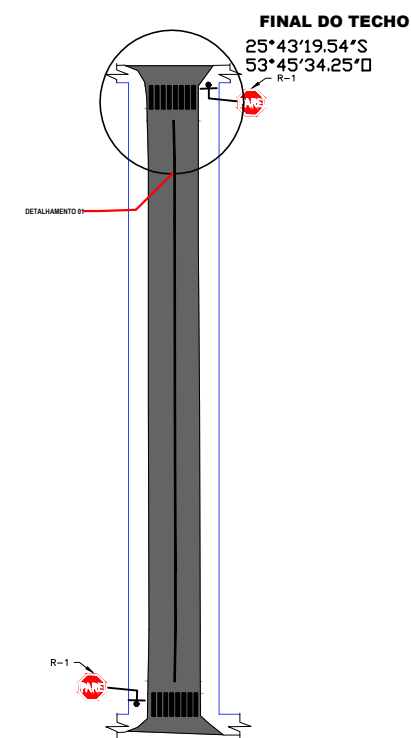
LOCALIZAÇÃO
Escala: 1/1000



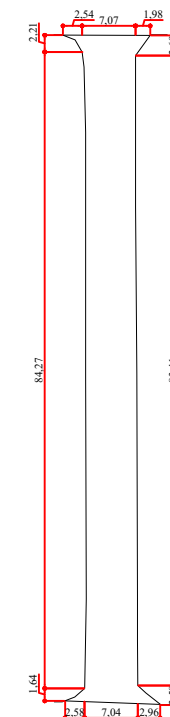
RUA FLORES
PLANTA SINALIZAÇÃO HORIZONTAL E VERTICAL
 Escala: 1/500




RUA FLORES
PLANTA DETALHE LIMPEZA DA PISTA, IMPRIMAÇÃO E CAPA
 ÁREA: 621,00 m²
 Escala: 1/500



RUA NEVES
PLANTA SINALIZAÇÃO HORIZONTAL E VERTICAL
 Escala: 1/500



RUA NEVES
PLANTA DETALHE LIMPEZA DA PISTA, IMPRIMAÇÃO E CAPA
 ÁREA: 606,75 m²
 Escala: 1/500

PREFEITURA MUNICIPAL DE PLANALTO			
	OBRA: RECAPEAMENTO ASFÁLTICO RUA BRASIL, RUA DAS FLORES, RUA NEVES, RUA ACÁCIAS E RUA VITÓRIA PLANTAS DE PERIMETRIAÇÃO TRANSVERSAL/DETALHAMENTOS	LOCALIDADE/BAIRRO: Jardim Floresta - Planalto - PR	MATRÍCULA
	RESPONSÁVEL TÉCNICO: ROBERTO ALOYSIO GOERGEN CREA PR-04015-0 ENGENHEIRO CIVIL	Área de intervenção: 4.576,92 m ²	ESCALA: especificado
DATA: AGOSTO 2023	PREFEITO MUNICIPAL	FOLHA: 02/03	