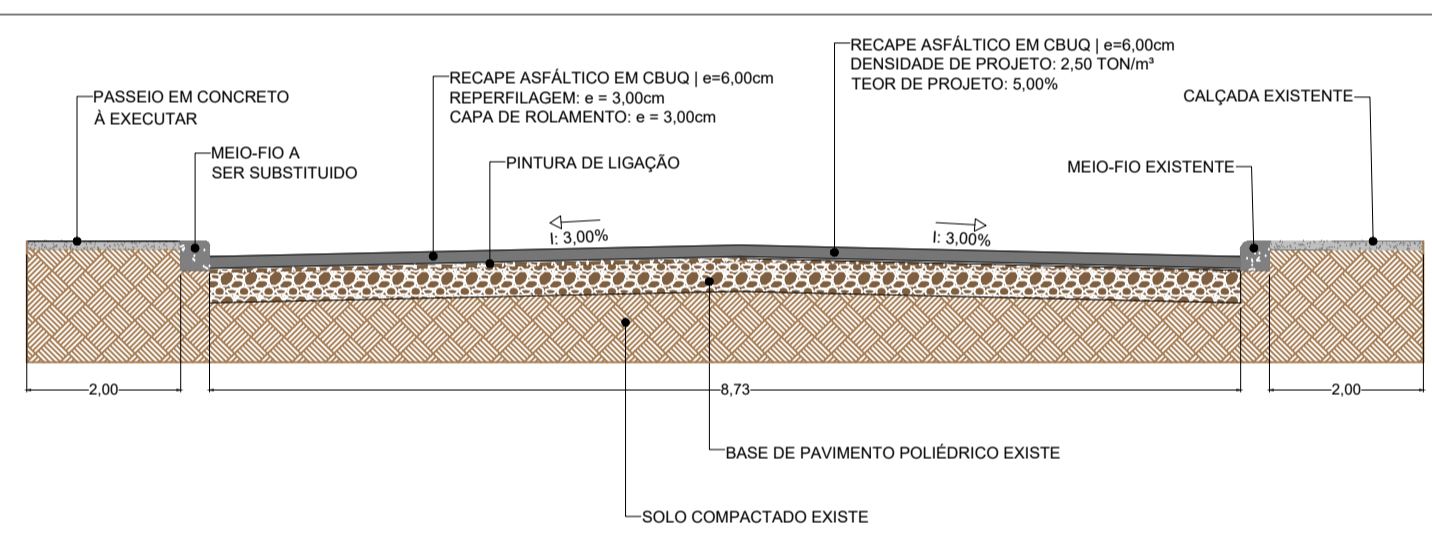
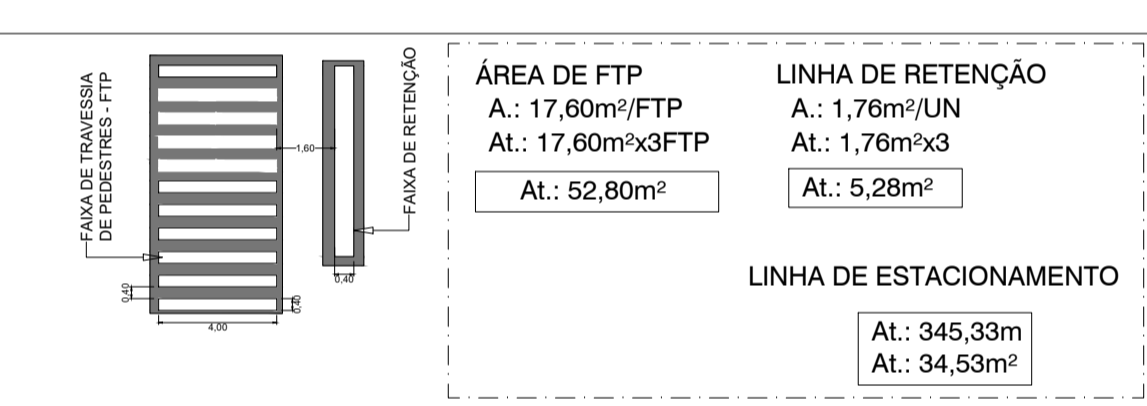


**1 PROJETO DE SINALIZAÇÃO VIÁRIA**  
ESCALA: 1:50



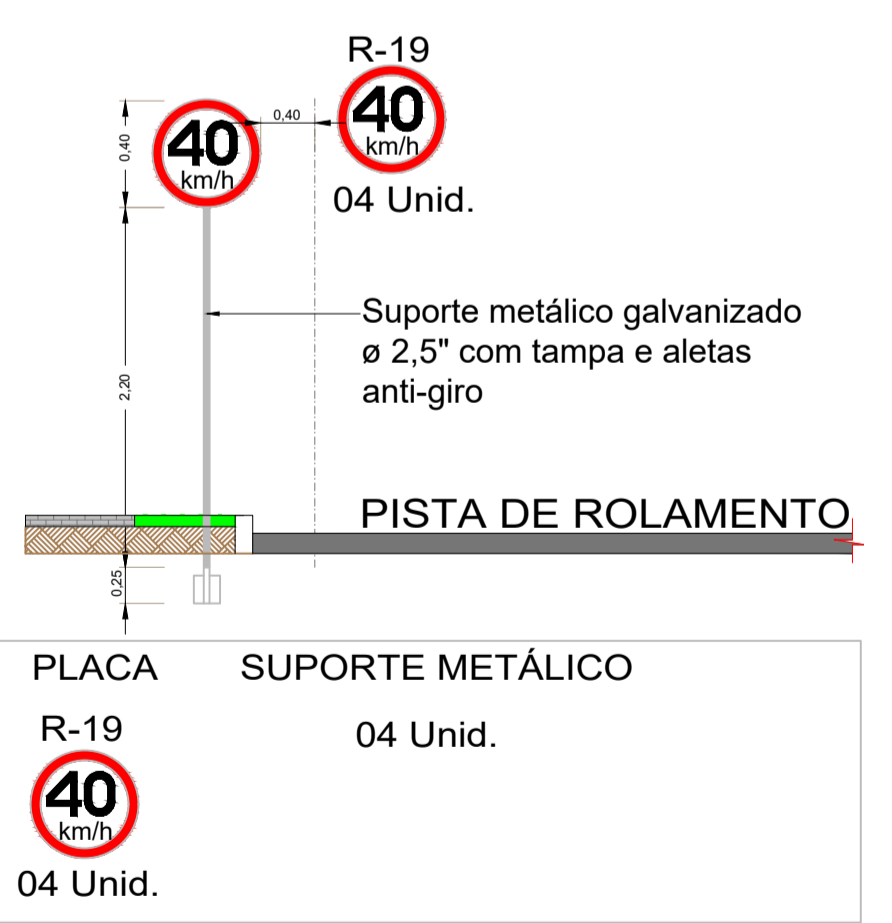
**2 SEÇÃO TRANSVERSAL (B-B)**  
SEM ESCALA



**3 DETALHES SINALIZAÇÃO E RAMPA**  
SEM ESCALA

**OBSERVAÇÃO**  
1. A SINALIZAÇÃO VIÁRIA DEVERÁ SER EXECUTADA COM TINTA TERMOPLÁSTICA

**DESCRIÇÃO/QUANTITATIVO DE PLACAS**  
A Dimensão e o Material das PLACAS deverá estar de acordo com o prescrito no Manual Brasileiro de Sinalização de Trânsito do Conselho Nacional de Trânsito - CONTRAN



| ESTATÍSTICA:  |                         |
|---|-------------------------|
| ÁREA DE PAVIMENTAÇÃO EM CBUQ  | 3.338,17 m <sup>2</sup> |
| REMOÇÃO E SUBSTITUIÇÃO DE MEIO-FIO  | 750,24 m                |
| ÁREA DE CALÇADA EM CONCRETO   | 751,00 m <sup>2</sup>   |
| PISO TÁTIL (750,24x0,20m)   | 75,025 m <sup>2</sup>   |
| FTP - FAIXA DE TRAVESSIA DE PEDESTRES 17,60m <sup>2</sup> /FTP --> 17,60m <sup>2</sup> x3 = 52,80m <sup>2</sup> | 52,80 m <sup>2</sup>    |
| FAIXA DE RETENÇÃO (1,76m <sup>2</sup> x3)   | 5,28 m <sup>2</sup>     |
| LFO - LINHA DIV. DE FLUXO (329,5mx0,10)   | 34,53 m <sup>2</sup>    |
| ÁREA DE SINALIZAÇÃO   | 92,61 m <sup>2</sup>    |

**MUNICÍPIO DE PLANALTO**  
 CNPJ: 76.460.526/0001-16  
 PRAÇA SÃO FRANCISCO DE ASSIS, 1583  
 FONE: (46) 3555-8100 FAX: (46) 3555-8101  
 CEP: 85.750-000 - PLANALTO - PARANÁ

RESPONSÁVEL TÉCNICO:  
**ALEXANDRE CARDOSO**  
ENGENHEIRO CIVIL | CREA PR-170458/D

PREFEITO:  
**LUIZ CARLOS BONI**  
PREFEITO MUNICIPAL

PROJETO: RECAPEAMENTO ASFÁLTICO EM CBUQ  
 OBRA: RECAPEAMENTO ASFÁLTICO EM DIVERSAS RUAS DO PERÍMETRO URBANO  
 LOCAL: RUA Nº 04 - INDUSTRIAL

REFERÊNCIAS  
 PROJETO DE SINALIZAÇÃO VIÁRIA  
 DETALHES  
 TRECHO II

ESCALA INDICADAS  
 PRANCHA 01  
 DATA 29/04/2025

PRANCHA  
**Única**