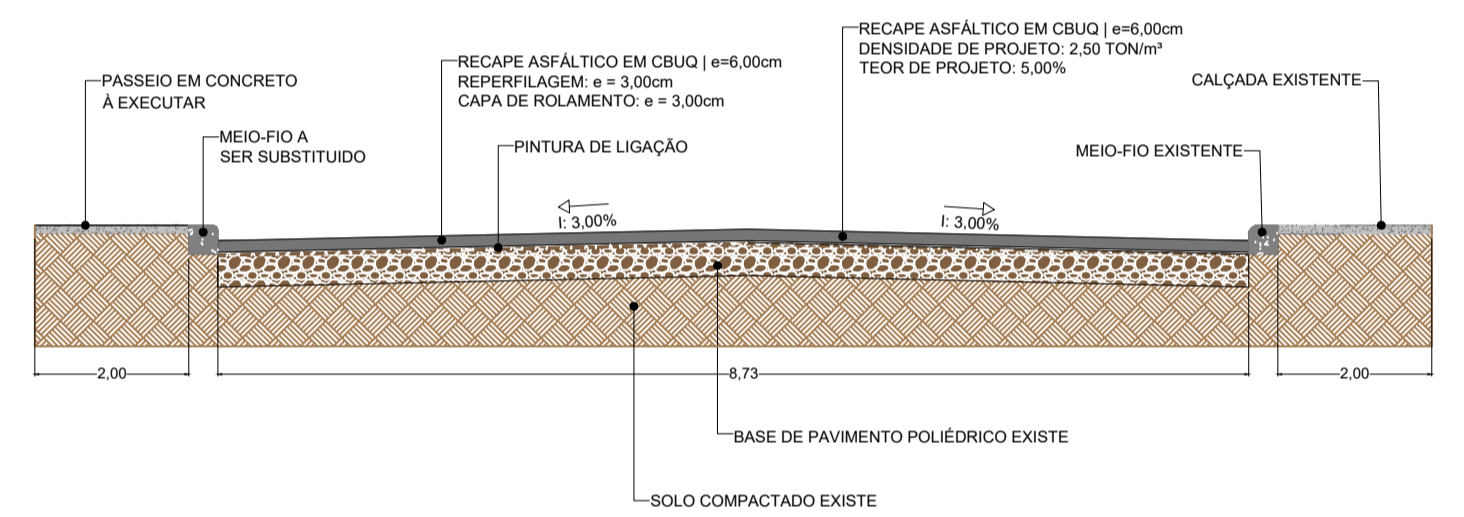
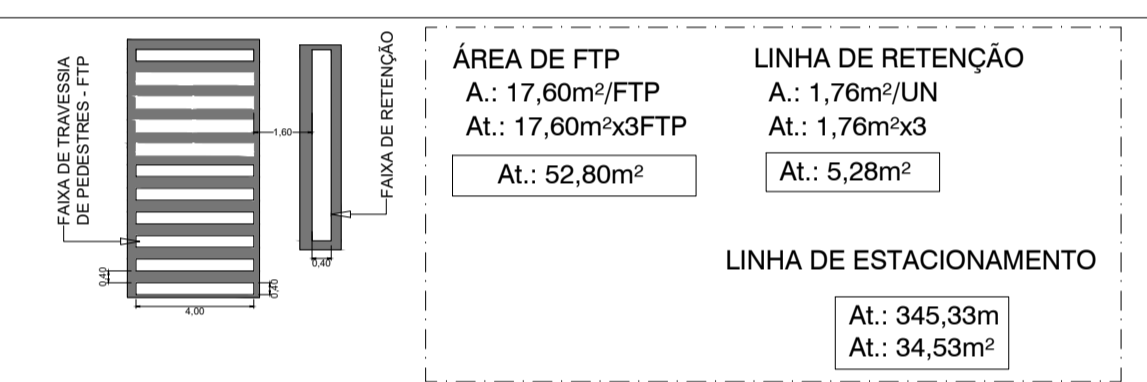


1 PROJETO DE SINALIZAÇÃO
ESCALA: 1:50

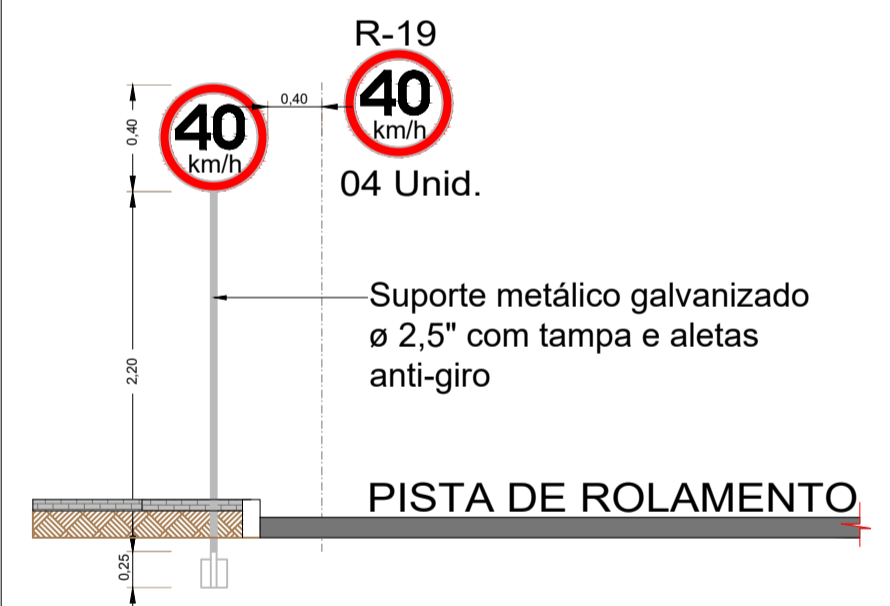


2 SEÇÃO TRANSVERSAL (B-B)
SEM ESCALA



3 DETALHES SINALIZAÇÃO E RAMPA
SEM ESCALA

DESCRIÇÃO/QUANTITATIVO DE PLACAS
A Dimensão e o Material das PLACAS deverá estar de acordo com o prescrito no Manual Brasileiro de Sinalização de Trânsito do Conselho Nacional de Trânsito - CONTRAN



PLACA	SUORTE METÁLICO
R-19	04 Unid.
04 Unid.	

OBSERVAÇÃO
1. A SINALIZAÇÃO VIÁRIA DEVERÁ SER EXECUTADA COM TINTA TERMOPLÁSTICA

ÁREA DE FTP	LINHA DE RETENÇÃO
A.: 17,60m²/FTP	A.: 1,76m²/UN
At.: 17,60m²x3FTP	At.: 1,76m²x3
At.: 52,80m²	At.: 5,28m²
	LINHA DE ESTACIONAMENTO
	A.: 345,33m
	At.: 34,53m²

ESTATÍSTICA:

ÁREA DE PAVIMENTAÇÃO EM CBUQ	3.578,58 m²
REMOÇÃO E SUBSTITUIÇÃO DE MEIO-FIO	750,24 m
ÁREA DE CALÇADA EM CONCRETO	751,00 m²
PISO TÁTIL (750,24x0,20m)	75,025 m²
FTP - FAIXA DE TRAVESSIA DE PEDESTRES 17,60m²/FTP --> 17,60m²x3 = 52,80m²	52,80 m²
FAIXA DE RETENÇÃO (1,76m²x3)	5,28 m²
LFO - LINHA DIV. DE FLUXO (329,5mx0,10)	34,53 m²
ÁREA DE SINALIZAÇÃO	92,61 m²

MUNICÍPIO DE PLANALTO
CNPJ: 76.460.526/0001-16
PRAÇA SÃO FRANCISCO DE ASSIS, 1583
FONE: (46) 3555-8100 FAX: (46) 3555-8101
CEP: 85.750-000 - PLANALTO - PARANÁ

RESPONSÁVEL TÉCNICO:
ALEXANDRE CARDOSO
ENGENHEIRO CIVIL | CREA PR-170458/D

PREFEITO:
LUIZ CARLOS BONI
PREFEITO MUNICIPAL

PROJETO: RECAPEAMENTO ASFÁLTICO EM CBUQ
OBRA: RECAPEAMENTO ASFÁLTICO EM DIVERSAS RUAS DO PERÍMETRO URBANO
LOCAL: RUA N° 04 - INDUSTRIAL

REFERÊNCIAS
PROJETO DE SINALIZAÇÃO VIÁRIA
DETALHES
TRECHO I

ESCALA INDICADAS
PRANCHA 01
DATA 29/04/2025
PRANCHA Única