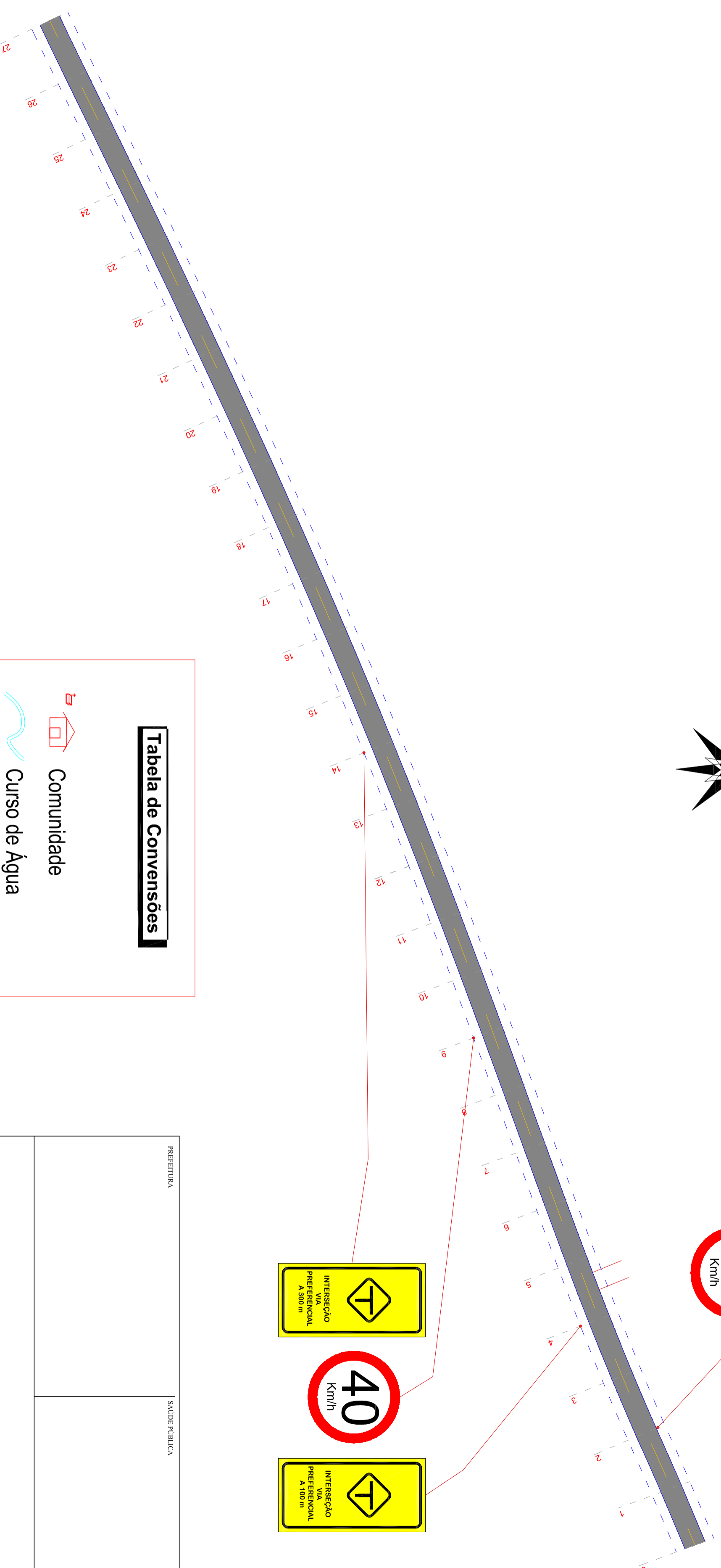









INÍCIO DO TRECHO 0,00m  
25°44'19,87"S  
53°48'06,68"O



**Tabela de Convenções**

-  Comunidade
-  Curso de Água
-  Entradas Secundárias
-  Agro Indústrias
-  Faixa de Domínio
-  Estacas
-  Pintura de Faixa Central



PREFEITURA	SAÚDE PÚBLICA
<p>INÁCIO JOSÉ WERLE PREFEITO MUNICIPAL</p>	<p>ROBERTO ALOYSIO GOBERGEN ENGENHEIRO CIVIL CREA - PR 94015/D</p>
<p><b>MUNICÍPIO DE PLANALTO</b> CNPJ 76.460.526/0001-16 Praça São Francisco de Assis, 1583, 85750-000 - PLANALTO - PARANÁ Fone: (046) 3555-8100 - Fax: (046) 3555-8101 ADMINISTRAÇÃO - PREFEITO INÁCIO JOSÉ WERLE</p>	
<p>PROPRIETÁRIO <b>MUNICÍPIO DE PLANALTO</b></p>	
<p>OBRA EXECUÇÃO DE PAVIMENTAÇÃO ASFÁLTICA, COM BASE EM BRITA GRADUADA SIMPLES SOBRE PAVIMENTAÇÃO POLIÉDRICA</p>	<p><b>PRANC.</b></p>
<p>LOCALIZAÇÃO TRECHO ENTRE A BR-163 E A COMUNIDADE DE LAJEADO RAINIZ</p>	<p><b>05/13</b></p>
<p>CONTEÚDO <i>detalhamento Trecho - Estacas 0 a 27</i></p>	
<p>DATA <i>outubro de 2017</i></p>	<p>ESCALA <b>INDICADA</b></p>
	<p>EXTENSÃO <b>4.750,00m</b></p>
	<p>DISENHEIRO ARQ. EDSON RICARDO CAD/PR-140878-8</p>