






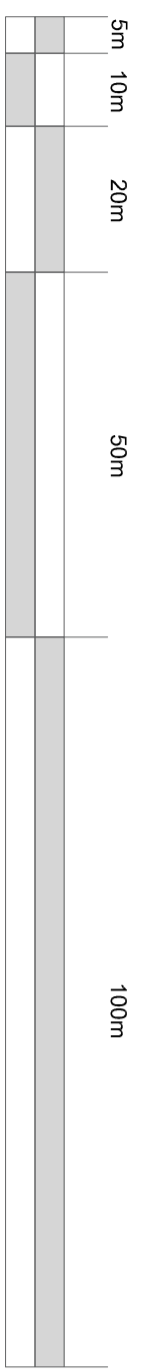
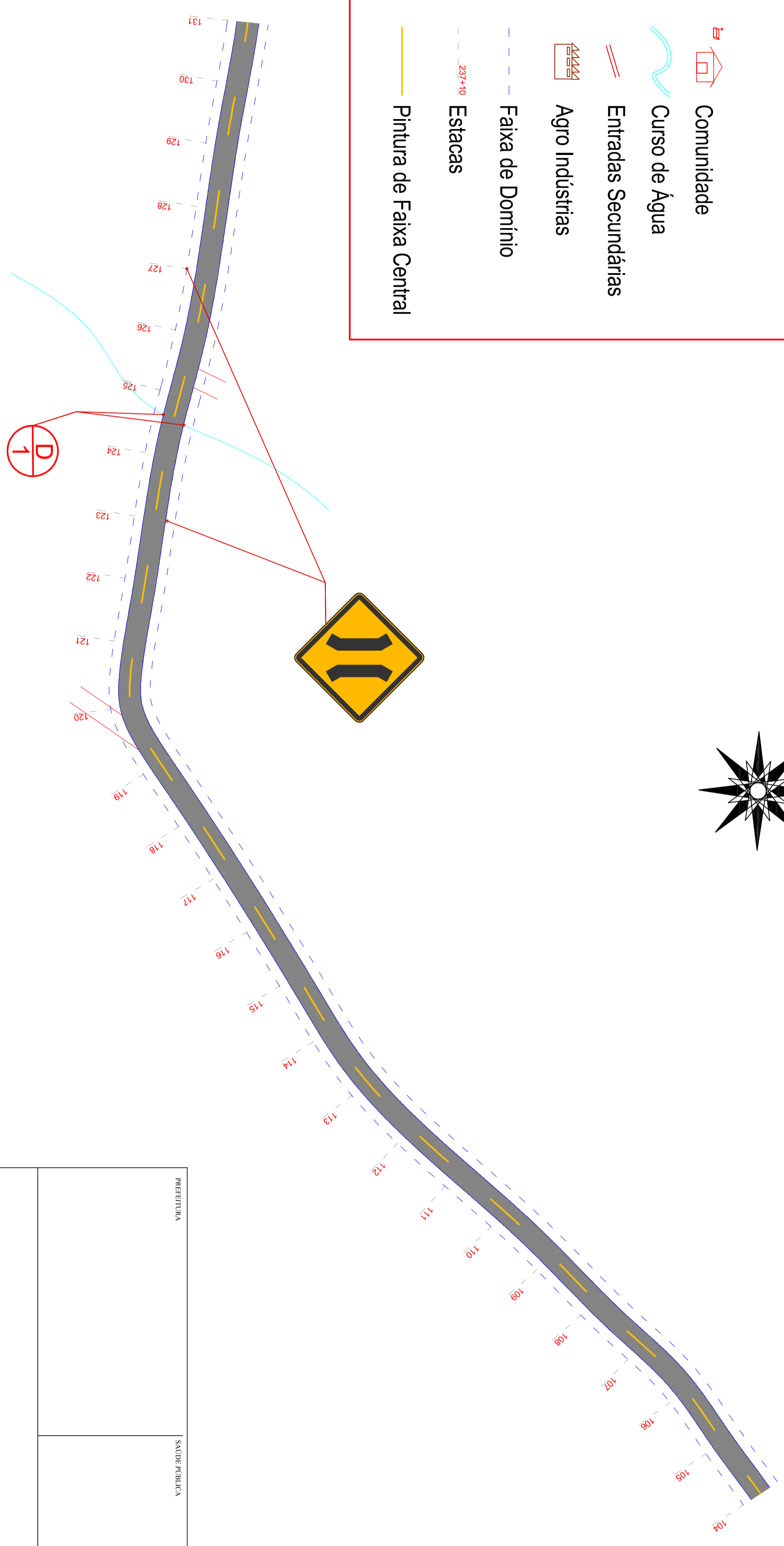
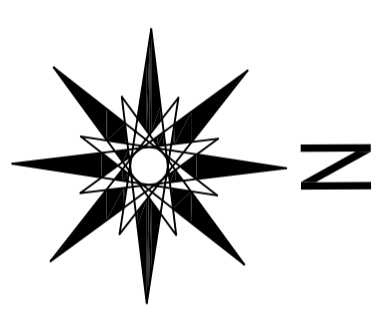


Tabela de Convenções

-  Comunidade
-  Curso de Água
-  Entradas Secundárias
-  Agro Indústrias
-  Faixa de Domínio
-  Estacas 237+10
-  Pintura de Faixa Central



<p>PREFEITURA</p> <p>INACIO JOSÉ WERLE PREFEITO MUNICIPAL</p>	<p>SAÚDE PÚBLICA</p> <p>ROBERTO ALOYSIO GOBERGEN ENGENHEIRO CIVIL CREA - PR 94015/D</p>
<p>MUNICÍPIO DE PLANALTO</p> <p>CNPJ 76.460.526/0001-16 Praça São Francisco de Assis, 1583, 85750-000 - PLANALTO - PARANÁ Fones: (046) 3555-8100 - Fax: (046) 3555-8101 ADMINISTRAÇÃO - PREFEITO INACIO JOSÉ WERLE</p>	
<p>PROPRIETÁRIO</p> <p>MUNICÍPIO DE PLANALTO</p>	
<p>OBRA</p> <p>EXECUÇÃO DE PAVIMENTAÇÃO ASFALTICA, COM BASE EM BRITA GRADUADA SIMPLES SOBRE PAVIMENTAÇÃO POLIEDRICA</p>	<p>PRANC.</p>
<p>LOCALIZAÇÃO</p> <p>TRECHO ENTRE A BR-163 E A COMUNIDADE DE LAITADO RANIZ</p>	<p>09/13</p>
<p>CONTEUDO</p> <p><i>detalhamento Trecho - Estacas 104 à 131</i></p>	
<p>DATA</p> <p><i>outubro de 2017</i></p>	<p>ESCALA:</p> <p>INDICADA</p>
	<p>EXTENSÃO:</p> <p>4.750,00m</p>
	<p>DESENHISTA:</p> <p>ARQ. EDSON RICARDO CAD. Nº 410878-8</p>