

FINAL DO TRECHO 4.750,00m
 25°44'37,63"S
 53°50'29,81"O

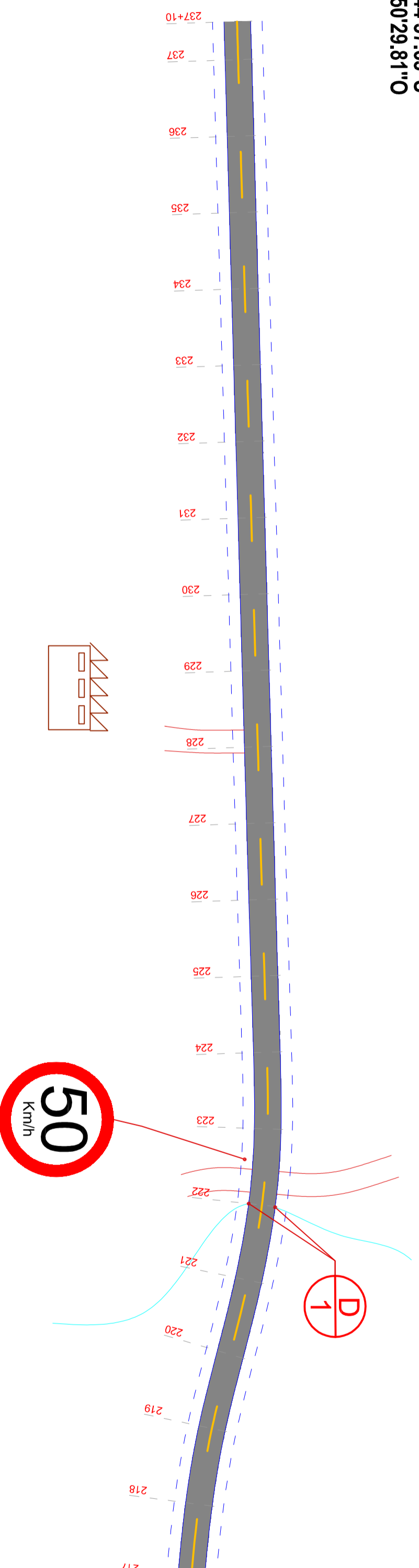










Tabela de Conversões

-  Comunidade
-  Curso de Água
-  Entradas Secundárias
-  Agro Indústrias
-  Faixa de Domínio
-  Estacas
-  Pintura de Faixa Central



PREFEITURA	SAÚDE PÚBLICA
INACIO JOSÉ WERLE PREFEITO MUNICIPAL	ROBERTO ALOYSIO GOBERGEN ENGENHEIRO CIVIL CREA - PR 94015/D
MUNICÍPIO DE PLANALTO CNPJ 76.460.526/0001-16 Praça São Francisco de Assis, 1583. Fones: (046) 3555-8100 - Fax: (046) 3555-8101 85750-000 - PLANALTO - PARANÁ ADMINISTRAÇÃO - PREFEITO INACIO JOSÉ WERLE	
PROPRIETÁRIO	
MUNICÍPIO DE PLANALTO	
OBRA	PRANC.
EXECUÇÃO DE PAVIMENTAÇÃO ASFALTICA, COM BASE EM BRITA GRADUADA SIMPLES SOBRE PAVIMENTAÇÃO POLIEDRICA	
LOCALIZAÇÃO	
TRECHO ENTRE A BR-163 E A COMUNIDADE DE LAJEADO RAINIZ	
CONTEUDO	13/13
CONTENIDO	
<i>detalhamento Trecho - Estacas 217 à 237+10</i>	
DATA	DESENHISTA
<i>outubro de 2017</i>	ARQ. EDSON RICARDO CAMPELO ALVES 8
ESCALA	EXTENSÃO
INDICADA	4.750,00m