

INÍCIO DO TRECHO 0,00m
 25°43'47.42"S
 53°45'25.60"O

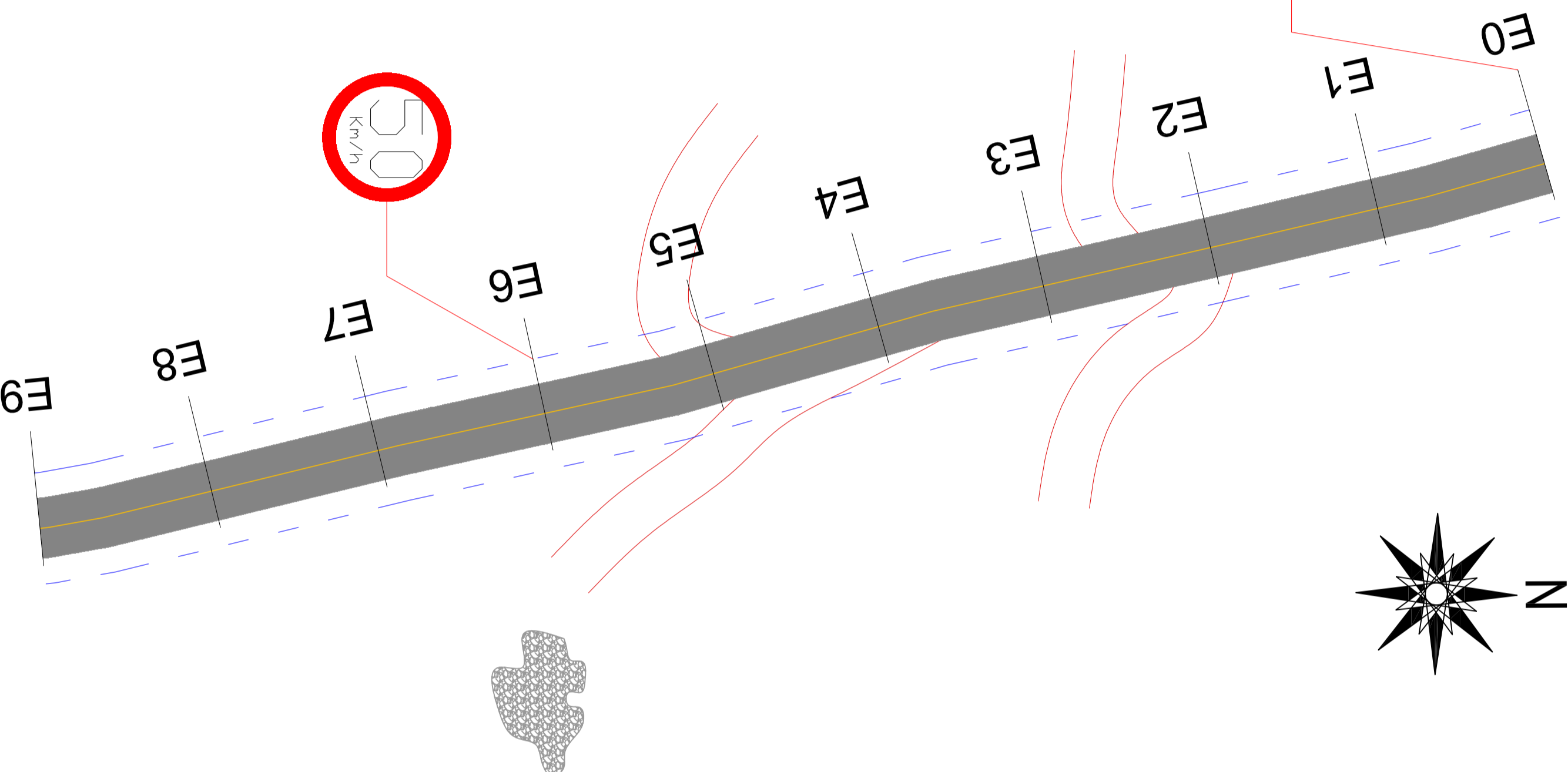
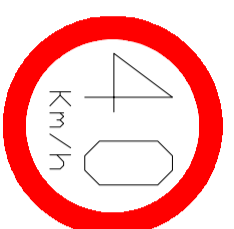



Tabela de Convenções

	Comunidade
	Curso de Água
	Entradas Secundárias
	Agro Indústrias
	Faixa de Domínio
	Estacas
	Pintura de Faixa Central
	Pedreira Municipal

PREFEITURA	SAÚDE PÚBLICA
INÁCIO JOSÉ WERLE PREFEITO MUNICIPAL	ROBERTO ALOYSIO GÖRBERGEN ENGENHEIRO CIVIL CREA - PR 94015/D
MUNICÍPIO DE PLANALTO CNPJ 76.460.526/0001-16 Praça São Francisco de Assis, 1583. Fones: (046) 3555-8100 - Fax: (046) 3555-8101 85750-000 - PLANALTO - PARANÁ ADMINISTRAÇÃO - PREFEITO INÁCIO JOSÉ WERLE	
PROPRIETÁRIO MUNICÍPIO DE PLANALTO	
OBRA EXECUÇÃO DE PAVIMENTAÇÃO ASFALTICA, COM BASE EM BRITA GRADUADA SIMPLES E MAÇADAME SECO, SOBRE PAVIMENTAÇÃO POLIEDRICA	PRANC.
LOCALIZAÇÃO TRECHO ENTRE A AV RIO GRANDE DO SUL E A COMUNIDADE DO KM 47	05/11
CONTEÚDO detalhamento Trecho - Estacas 0 a 9	
DATA: novembro de 2017 ESCALA: INDICADA	EXTENSÃO: 1.312,00m
DESENHISTA: ARQ. EDSON RICARDO CAMPELARIAN 8	