




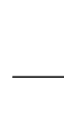




Tabela de Convenções

-  Comunidade
-  Curso de Água
-  Entradas Secundárias
-  Agro Indústrias
-  Faixa de Domínio
-  Estacas
-  Pintura de Faixa Central
-  Pedreira Municipal

PREFEITURA	SAÚDE PÚBLICA
<p>INACIO JOSÉ WERLE PREFEITO MUNICIPAL</p>	<p>ROBERTO ALOYSIO GOBERGEN ENGENHEIRO CIVIL CREA - PR 94015/D</p>
<p>MUNICÍPIO DE PLANALTO CNPJ 76.460.526/0001-16 Praça São Francisco de Assis, 1583, 85750-000 - PLANALTO - PARANÁ Fones: (046) 3555-8100 - Fax: (046) 3555-8101 ADMINISTRAÇÃO - PREFEITO INACIO JOSÉ WERLE</p>	
<p>PROPRIETÁRIO</p> <p>MUNICÍPIO DE PLANALTO</p>	
<p>OBRA</p> <p>EXECUÇÃO DE PAVIMENTAÇÃO ASFALTICA, COM BASE EM BRITA GRADUADA SIMPLES E MACADAME SECO, SOBRE PAVIMENTAÇÃO POLIEDRICA</p>	<p>PRANC.</p>
<p>LOCALIZAÇÃO</p> <p>TRECHO ENTRE A AV RIO GRANDE DO SUL E A COMUNIDADE DO KM 47</p>	<p>10/11</p>
<p>CONTEUDO</p> <p><i>detalhamento Trecho - Estacas 48 a 57</i></p>	
<p>DATA</p> <p>novembro de 2017</p>	<p>ESCALA</p> <p>INDICADA</p>
	<p>EXTENSÃO</p> <p>1.312,00m</p>
	<p>DESENHISTA</p> <p>ARQ. EDSON RICARDO CAD/PR-140878/8</p>