

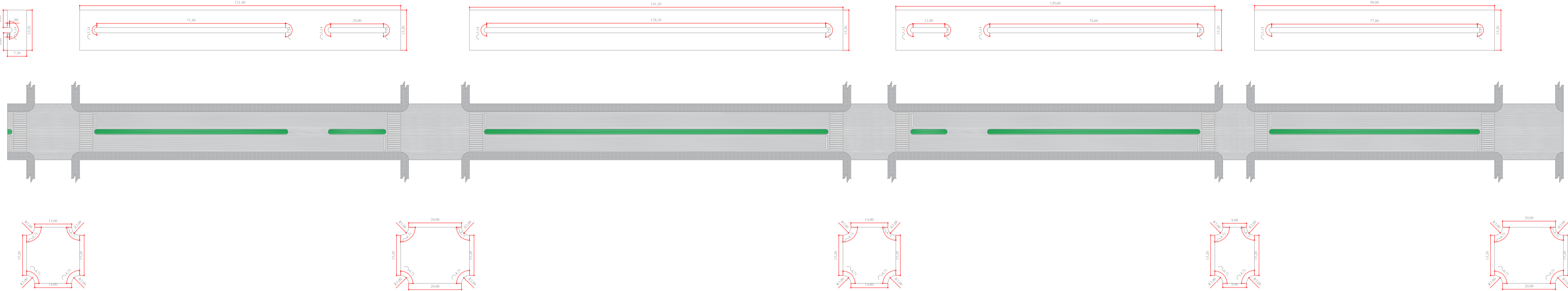
PONTO FINAL  
LA. 25°46'51,15"S  
LO. 53°47'33,71"O

PONTO INICIAL  
LA. 25°46'36,31"S  
LO. 53°47'47,71"O

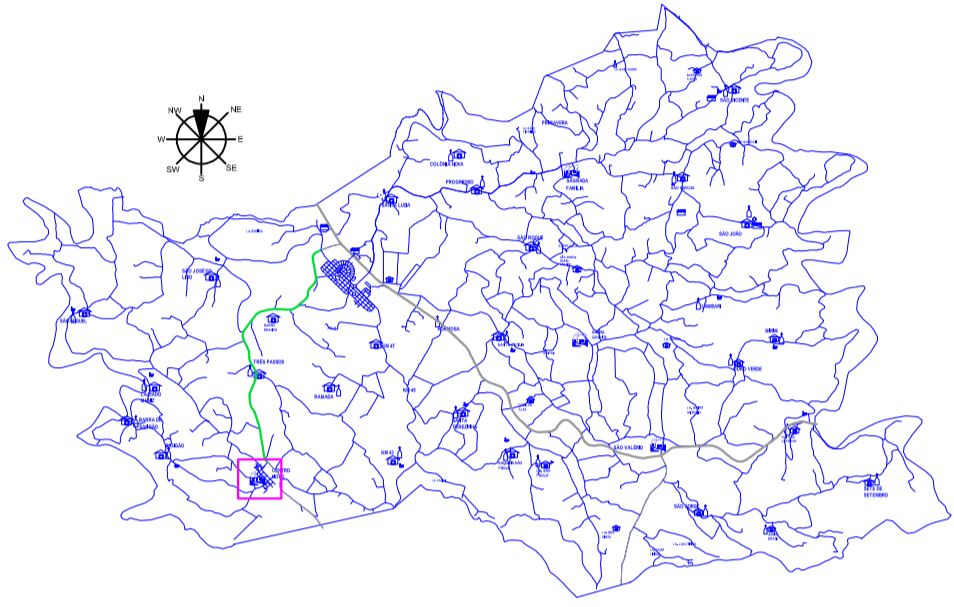
### Quantitativos

#### Recapamento com CBUQ

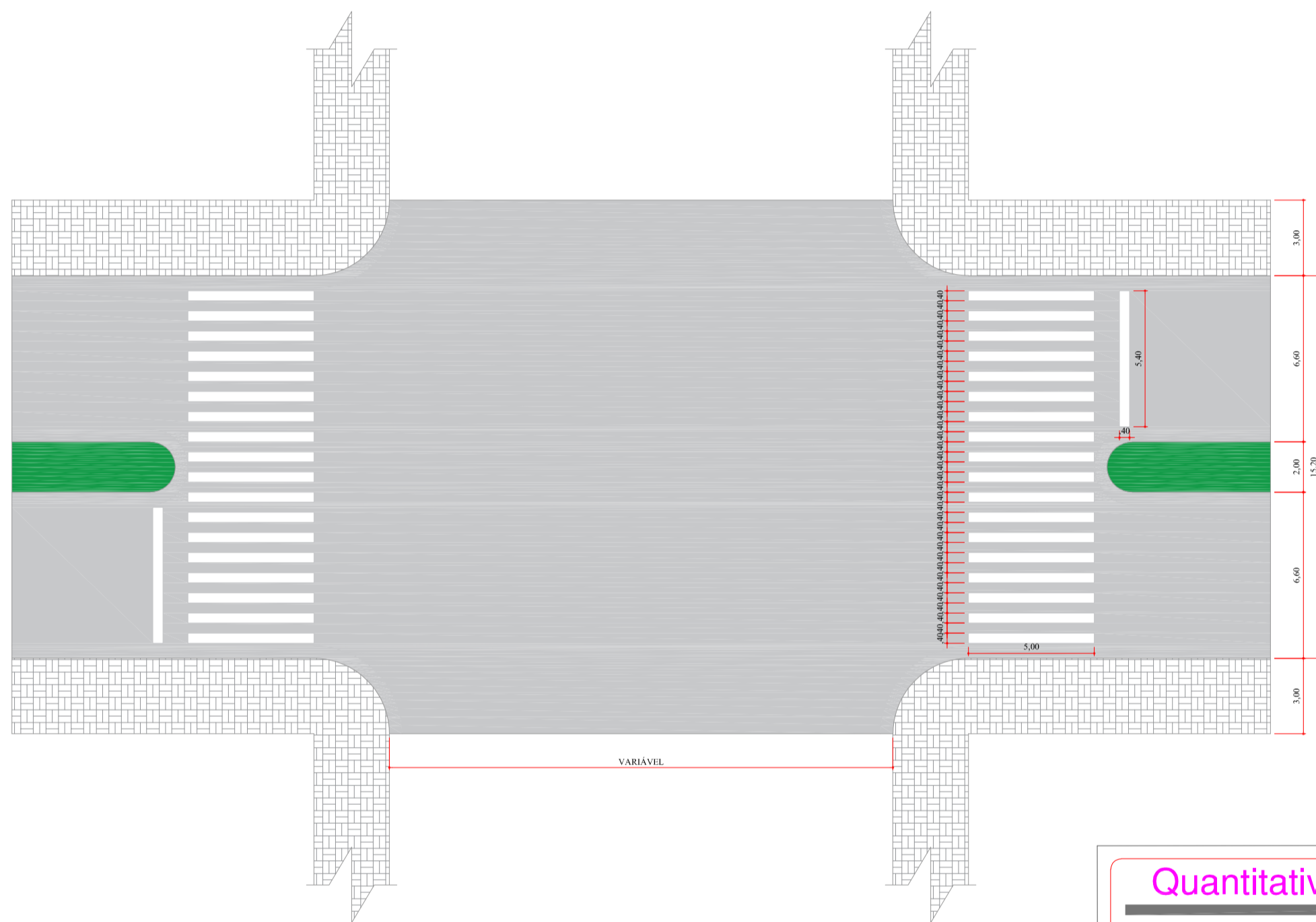
TRECHO	EXTENSÃO = 588,30m	LARGURA = 15,20m
PINTURA DE LIGAÇÃO	ÁREA = 8,644,76m <sup>2</sup>	
CBUQ CAMADA ÚNICA	ÁREA = 8,644,76m <sup>2</sup>	/ 345,78 t



TRECHO DE PAVIMENTAÇÃO  
1ª CAMADA  
ESCALA 1:1000



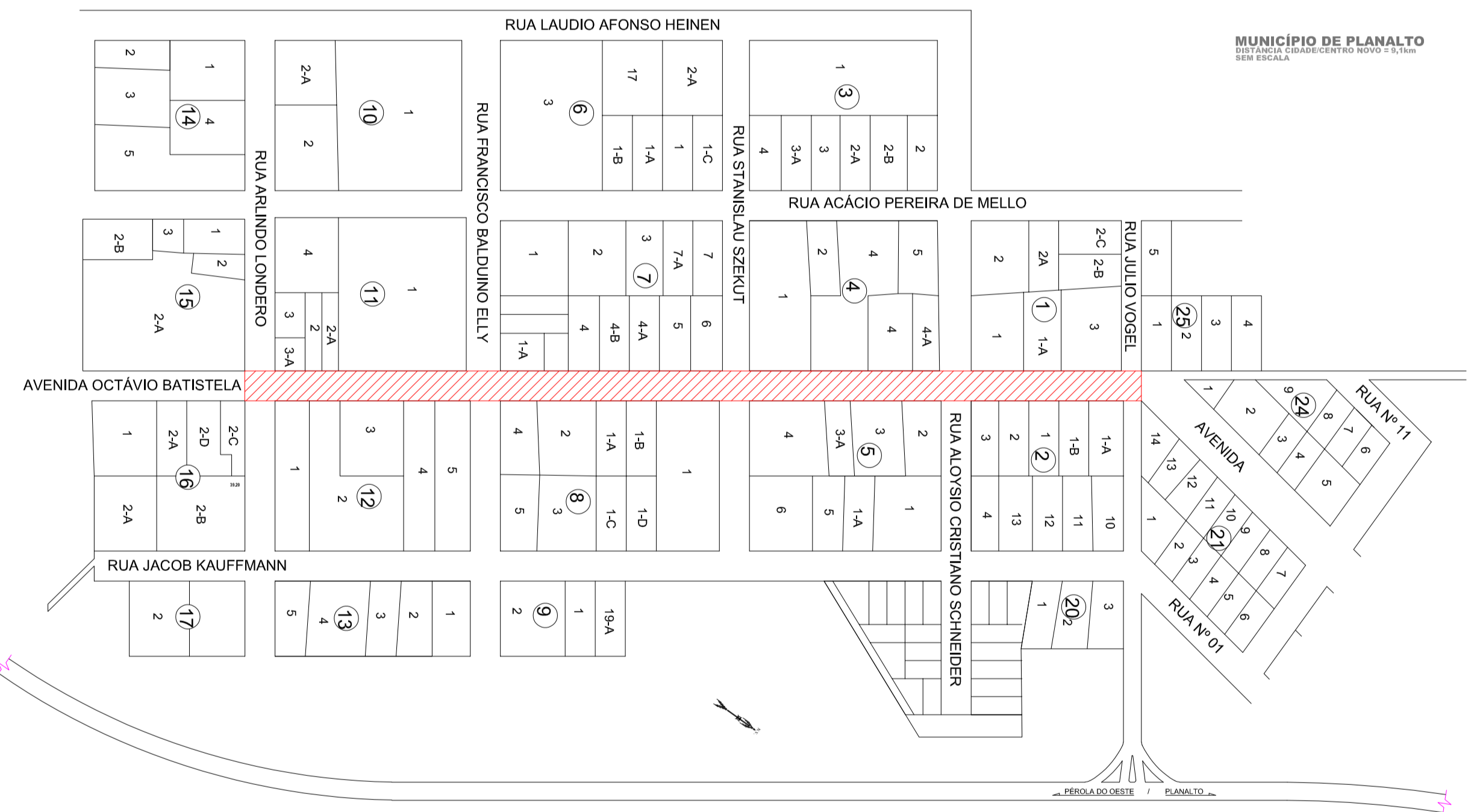
MUNICÍPIO DE PLANALTO  
RESERVA CENSOGRÁFICA NOVO - PLANALTO  
SEM ESCALA



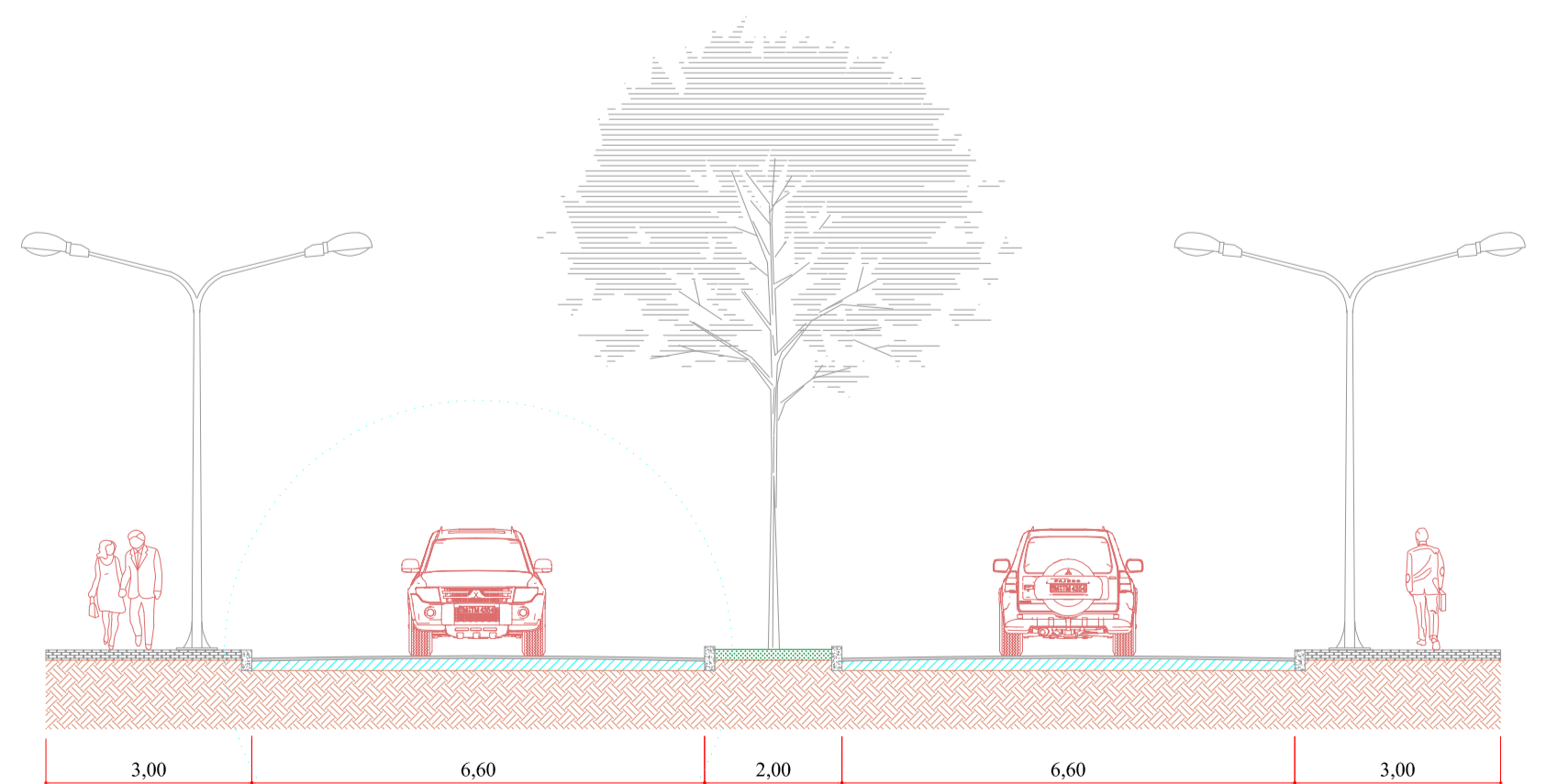
DETALHAMENTO FAIXAS DE PEDESTRES  
ESCALA 1:100

### Quantitativos

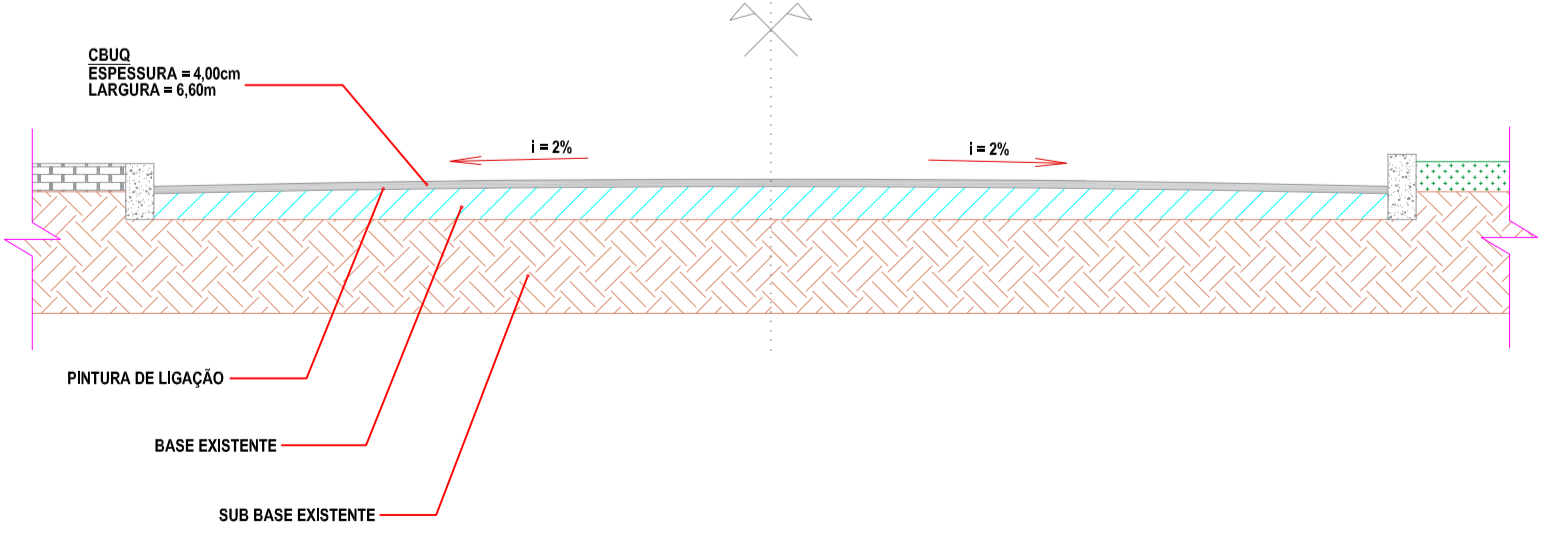
Faixas de Pedestres	
PINTURA DE FAIXAS BRANCAS	ÁREA = 343,44m <sup>2</sup>



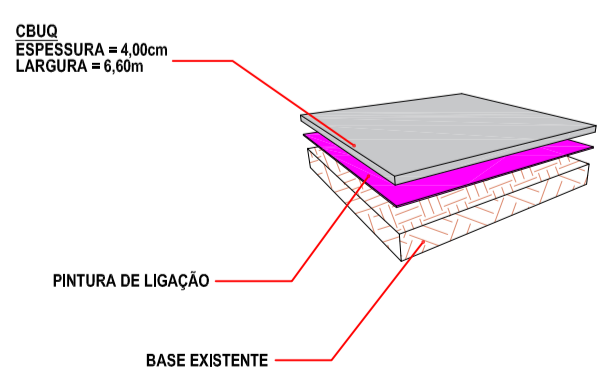
LOCALIZAÇÃO DO TRECHO  
ESCALA 1:15000



SEÇÃO TRANSVERSAL  
ESCALA 1:100



DETALHAMENTO 01  
ESCALA 1:100



DETALHAMENTO DAS CAMADAS  
SEM ESCALA

### Revisões da Prancha

	Comentários	Autor	Data
01	Revisão Geral	Edson	30/03/2020

### PREFEITURA MUNICIPAL DE PLANALTO

OBRA:	RECAPEAMENTO ASFÁLTICO AV. CENTRO NOVO	MATRÍCULA
PLANTAS DE PERÍMETRO/SEÇÃO TRANSVERSAL/DETALHAMENTOS		DESENHO:
DISTRITO DE CENTRO NOVO, PLANALTO, - PARANÁ.		EDSON RUI CREDO GUIMES
RESPONSÁVEL TÉCNICO:	Área de Intervenção: 8.639,61 m <sup>2</sup>	LOCALIDADE/BARRIO:
ROBERTO ALOYSIO GOERGEN	ESCALA: Indicada	DISTRITO DE CENTRO NOVO
CREA PR-04015-D	DATA: 19 Março 2020	PREFEITO MUNICIPAL
ENGENHEIRO CIVIL		ARQ. ÚNICA